

**GMINA
LEWIN
KŁODZKI**

PLAN ODNOWY MIEJSCOWOŚCI LEWIN KŁODZKI NA LATA 2015-2020

Lewin Kłodzki | listopad 2015

Niniejszy dokument sporządzono metodą partnersko-ekspertką w ścisłym porozumieniu z samorządem gminnym i przedstawicielami społeczności lokalnej.

ZLECENIODAWCA:



Gmina
Lewin Kłodzki

*ul. Nad Potokiem 4
57-343 Lewin Kłodzki*

WYKONAWCA:

Acquis Consulting
al. Lipowa 25/5
53-124 Wrocław
tel: (71) 33 06 564



Spis treści

Wstęp	4
1. Charakterystyka miejscowości	6
1.1. Położenie administracyjno–geograficzne, powierzchnia i ludność	6
1.2. Historia Lewina Kłodzkiego	8
1.3. Przestrzenna struktura Lewina Kłodzkiego	11
2. Inwentaryzacja zasobów służących odnowie miejscowości	12
2.1. Kapitał społeczny	12
2.2. Dziedzictwo kulturowe	19
2.3. Infrastruktura społeczna	23
2.4. Infrastruktura techniczna	33
2.5. Rolnictwo i leśnictwo	37
2.6. Gospodarka, rynek pracy i bezrobocie	39
2.7. Sport i rekreacja	41
2.8. Turystyka	43
3. Ocena mocnych i słabych stron miejscowości	47
4. Opis zrealizowanych inwestycji	50
5. Opis planowanych zadań inwestycyjnych i aktywizujących społeczność lokalną w ramach realizacji POM Lewin Kłodzki 2015-2020	61
5.1. Szczegółowy opis planowanych inwestycji	63
5.2. Harmonogram realizacji projektów w ramach POM	72
5.3. Wdrażanie i monitorowanie POM Lewin Kłodzki	73
5.4. Opis i charakterystyka obszarów o szczególnym znaczeniu dla zaspokajania potrzeb mieszkańców, sprzyjających nawiązywaniu kontaktów społecznych ze względu na ich położenie oraz cechy funkcjonalno –przestrzenne	75
5.5. <i>Public realtions POM</i>	76

WSTĘP

Procesy zarządzania zajmują znaczące miejsce w rozwoju lokalnym i regionalnym oraz w funkcjonowaniu instytucji i organizacji samorządowych, bowiem są one skutecznym warunkiem działania władz samorządowych, funkcjonujących w różnych dziedzinach i różnej skali. Sam proces zarządzania powinien zwiększać zdolności do rozpoznawania szans oraz zagrożeń i adaptowania się samorządów do coraz bardziej konkurencyjnych warunków działania.

Podstawowym elementem strategicznego planowania rozwoju samorządów są opracowania planistyczne, które pozwalają w sposób metodologiczny określić obecną sytuację, uwypuklić obszary problemowe i przygotować odpowiednie działania zaradcze.

W dobie szerokiego dostępu do funduszy pomocowych Unii Europejskiej tylko samorządy, które potrafią ocenić swoje zasoby i problemy oraz planować precyzyjnie swój rozwój mają szansę na otrzymanie odpowiedniego wsparcia.

Planowanie rozwoju na szczeblu miejscowości zasługuje zatem na szczególną uwagę, ponieważ uwzględnia potrzeby, jakie posiada zbiorowość mniejsza niż ludność gminy czy też powiatu. Ponadto planowanie, w którym ustosunkowano się do opinii zaangażowanych w życie lokalne mieszkańców i ich oczekiwań względem rozwoju swojej miejscowości jest wyrazem dbałości samorządu lokalnego o własnych mieszkańców.

Uwarunkowania Planu Odnowy Miejscowości polegają na tym, że ma on lokalny charakter, obejmuje ograniczony teren jednej miejscowości i przygotowany jest przez lokalną społeczność. Celem planu jest podtrzymanie i odtworzenie atrakcyjności wsi jako miejsca zamieszkania i zaplanowanie oraz przeprowadzenie tego w sposób dostępny, oczekiwany i popierany oraz wykonalny dla lokalnej społeczności. Jest to szczególnie ważne w dzisiejszej sytuacji, gdy miasta oferują konkurencyjną alternatywę zamieszkania, a rolnictwo traci swą atrakcyjność jako źródło utrzymania, co prowadzi m.in. do migracji młodych ludzi, szczególnie tych lepiej wykształconych ze wsi do miasta.

Idea odnowy wsi wyrasta z przekonania, że odnowiona, doinwestowana i ożywiona kulturowo wieś odzyska swoją atrakcyjność jako miejsce zamieszkania, zapewni swoim mieszkańcom godziwy standard i jakość życia oraz zdoła zatrzymać młodzież na miejscu.

Na potrzeby opracowania niniejszego Planu powstał zespół osób, który - wraz z lokalnym samorządem - zorganizował i prowadził szereg spotkań warsztatowych, podczas których zainteresowani mieszkańcy określili podstawowe priorytety oraz założenia Planu. „Grupa odnowy miejscowości” od początku kontaktowała się z władzami samorządowymi gminy. Pozwoliło to poszerzyć kontekst pracy nad analizą zasobów, uwzględnić zamiary (plany) władz gminnych wobec miejscowości. Szczególnie istotny był wymiar zagospodarowania przestrzennego, w tym przeznaczenia terenów i planowanych inwestycji o charakterze infrastrukturalnym. Dodatkowo, przedstawiciele samorządu dostarczyli szeregu niezbędnych danych demograficznych, gospodarczych, z zakresu ochrony środowiska i innych dotyczących omawianego terenu i gminy – ważnych z perspektywy planowania.

Niniejsze opracowanie zawiera charakterystykę miejscowości Lewin Kłodzki, inwentaryzację zasobów służącą ujęciu stanu rzeczywistego, analizę SWOT, czyli mocne i słabe strony miejscowości, planowane kierunki rozwoju, przedsięwzięcia wraz z szacunkowym kosztorysem i harmonogramem działań.

1. Charakterystyka miejscowości

1.1. Położenie administracyjno – geograficzne, powierzchnia i ludność

Miejscowość **Lewin Kłodzki** leży w południowo-zachodniej części Polski, w województwie dolnośląskim, w powiecie Kłodzkim znajdującym się na południowym krańcu województwa. Powiat Kłodzki graniczy od północnego wschodu z powiatami: Kamiennogórskim, Dzierżoniowskim i Ząbkowickim, z pozostałych stron z Republiką Czeską. Lewin Kłodzki położony jest



Fot. 1. Panorama miejscowości Lewin Kłodzki.
źródło: Urząd Gminy w Lewinie Kłodzkim

między dwoma uzdrowiskami: Duszniki Zdrój i Kudowa Zdrój. W niedalekim sąsiedztwie leży znany w Polsce ośrodek sportów zimowych – Zieleniec.

W latach 1975-1998 gmina położona była w województwie wałbrzyskim. Lewin uzyskał prawa miejskie przed 1401 i posiadał je do 1946. Od 1991 roku miejscowość jest siedzibą samodzielnej gminy Lewin Kłodzki. Miejscowość leży nad potokiem Bystra (zlewisko Morza Północnego), położony na wysokości około 450 m n.p.m., pomiędzy Górami Orlickimi i Wzgórzami Lewińskimi w Kotlinie Kłodzkiej. **Kotlina Kłodzka** to region o niezwykłych walorach turystycznych i rekreacyjnych i niepowtarzalnej rzeźbie terenu. Jest to największa kotlina górską w Sudetach. Najwyższy szczyt Śnieżnik liczy 1425 m n.p.m. Obszar nadaje się idealnie do turystyki rowerowej. Dużym atutem są bardzo urozmaicone krajobrazy górskie co zachęca turystów do wędrówek górkimi szlakami. Istnieją tutaj także miejsca niezwykle, chociażby Jaskinia Niedźwiedzia w Masywie Śnieżnika i Góry Stołowe.

Na obszarze gminy zachowane są w pełni naturalne walory przyrodnicze, do szczególnych należą górskie i podgórskie krajobrazy. Występują tu trzy pasma górskie: Góry Stołowe, a w nich Narodowy Park Gór Stołowych utworzony w 1993 r., Wzgórz Lewińskie i Góry Orlickie. Dojazd do Lewina możliwy jest z każdego miejsca w Polsce. Dojeżdżają tu

pociągi min. z Warszawy, Gdyni, Łodzi oraz Katowic. Samochodem dojeżdżamy międzynarodową trasą E-8, biegnącą przez granice w Kudowie, aż do Pragi.



Rysunek 1. Województwo dolnośląskie



Rysunek 2. Powiat Kłodzki z wyszczególnioną gminą Lewin Kłodzki.

Gmina Lewin Kłodzki

- **POWIERZCHNIA:** 52 km²
- **LICZBA MIESZKAŃCÓW:** 1937 osób
- **GĘSTOŚĆ ZALUDNIENIA:** 37 osób/km²

Dane na 31 XII 2014; GUS

Miejscowość Lewin Kłodzki

- **LICZBA MIESZKAŃCÓW:** 833 osób

Dane na 31 XII 2014 : Urząd Gminy w Lewinie Kłodzkim

1.2. Historia Lewina Kłodzkiego

Niełatwo jest określić dokładny czas powstania pierwszej osady w miejscu dzisiejszego Lewina Kłodzkiego. Działo się to w okresie budowania zrębów państwa Czeskiego, przypuszczalnie pod koniec X wieku. Na Wzgórzu Gródek - na wysokości 522 m n.p.m. zbudowano drewnianą strażnicę

w kształcie zameczka strzegącego bezpieczeństwa przechodzącego tędy szlaku handlowego. Z czasem u

podnóża góry zaczęli się osiedlać różni kupcy, rzemieślnicy i chłopi. Tak powstało podgrodzie. Zanim strażnica straciła swoje znaczenie, u podnóża góry istniała już sporej wielkości osada. Leżąca na ważnym trakcie handlowym była wielokrotnie niszczona w czasie zatargów pomiędzy Polską i Czechami, a także w pomniejszych waśniach granicznych.

Pierwsze wzmianki o wsi Levinice pochodzą z roku 1213. Król czeski Przemysław Otokar nadał te ziemie opactwu w Brenovie, które miało założyć nowy klasztor w Broumowie. W roku 1340 Lewin był już parafią należącą do dekanatu

w Dobrużce. Trudno jest również dzisiaj ustalić kiedy Lewin otrzymał prawa miejskie. Urodzony w Lewinie w 1765 roku ksiądz i historyk Joseph Kogler podaje daty jeszcze wcześniejsze. Według niego pierwsza wzmianka o wsi Levinice pochodzi z 1197 roku z archiwów miasta Kłodzka. Twierdzi też, że prawa miejskie Lewin posiadał już w 1345 roku. Powołuje się przy tym na czeskiego kronikarza Hajka. Ten zaś



Rysunek 3. Stary herb Lewina Kłodzkiego obowiązujący do 1945 r.



Fot. 2. Wiadukt z pociągami zmierzającym w stronę Kłodzka, w tle zabudowania stacyjne wraz z wieżą ciśnieniową i pocztówką z 1930 r. Źródło: www.kolej.o-to.pl

wymienia w swojej pracy historię czarownicy Bródki, która zdarzyła się właśnie w 1345 roku w mieście Lewinice.

Wynikałoby z tego jednak, że prawa miejskie otrzymał Lewin jeszcze wcześniej. I na to znajduje Kogler odpowiedź. Uważa że prawa miejskie nadał miasteczku w początkach XIII wieku król Czeski Jan Luksemburczyk. Uznając tą wersję otrzymujemy krótki przedział czasowy pomiędzy rokiem 1313 a 1346 .

Przy czym, należy przyjąć raczej okres po roku 1327, kiedy Jan Luksemburczyk zhołdował Ziemię Kłodzką i Księstwo Wrocławskie.

Lewin był miastem otwartym. Nie posiadał żadnych fortyfikacji. Dlatego też był niszczone podczas kolejnych wojen i przemarszów wojska. Nie omijały go też klęski żywiołowe. W 1576 roku miasto zostało zniszczone przez pożar. Od 1595 roku Lewin był miastem królewskim należącym do cesarzy austriackich. W 1610 roku cesarz zafundował miastu Kościół ewangelicki. Niestety drewniana budowla spłonęła podczas wojny trzydziestoletniej. W pierwszych latach istnienia Lewin był osadą handlowo-rolniczą. Dopiero od połowy XVI wieku zaczęło się tu rozwijać tkactwo chałupnicze i handel płótnem. Dokumenty z 1611 roku podają, że istniał tu cech tkaczy i łyżkarzy. Właśnie te łyżki- strugane z cennych gatunków drewna opisuje Kogler jako znane i cenione w całej Europie i wyparte z rynku dopiero przez wyroby metalowe. W tym celu sprowadzano do Lewina drewno sandałowca i cyprysu z południa Europy. Miasto szybko się bogaciło. Powstawały urzędy i obiekty miejskie. W roku 1614 Lewin wykupił za 850 talarów prawa czynnego sądownictwa. Jakiś czas później wielki pożar zniszczył drewnianą zabudowę Lewina. Dzięki dotacji króla Fryderyka Wilhelma II szybko został odbudowany - już w zabudowie murowanej. Lewin był jednym z największych na Śląsku ośrodków tkactwa chałupniczego. Powstał w Lewinie sąd obwodowy obejmujący swym zasięgiem tereny dzisiejszych gmin Lewin i Kudowa,



Fot. 3. Dawna panorama Lewina Kłodzkiego. źródło: wroclaw.naszemiasto.pl

aż po Bukowinę i Jakubowice. Utworzony został również Urząd Celny i posterunek

graniczny w Kotle. W 1846 roku założono szkołę włókienniczą, a w 1886 także szkołę hafciarską i warsztaty szkolne. Rozwijały się też inne gałęzie przemysłu. Powstała fabryka czekolady i szlifiernia kryształu. Po raz pierwszy Lewin zarabiał też na wojnie. W 1866 roku odbywała się tu koncentracja wojsk pruskich przed wojną z Austrią. Sama bitwa odbywała się pod Nachodem i Skalicami, a w Lewinie założono szpital polowy. Na dostawach dla wojska zarabiali miejscowi kupcy. Wiek XIX był także okresem rozwoju uzdrowisk. Bogacił się na tym również Lewin. Leżącą na trasie dyliżansu miejscowość odwiedzali kuracjusze z Dusznik i Kudowy. Zatrzymywali się tu również ludzie zmierzający do pobliskich Gór Stołowych. W 1903 roku Lewin otrzymał stację kolejową, następnie połączenie kolejowe z Kudową. Planowanego przedłużenia linii do Czech nie udało się zrealizować. Linia taka powstała dopiero w kwietniu 1945 roku i działała tylko 2 tygodnie. Most graniczny został wysadzony przez wycofujące się wojska niemieckie.

Pozostał jednak w Lewinie piękny wiadukt zbudowany przez włoskich inżynierów. Następnie Lewin Kłodzki stracił prawa miejskie, ale jedyny dokument - telefonogram pełnomocnika rządu do spraw ziem odzyskanych z dnia 29.IX.1945 r. wprowadza nowy podział administracyjny, natomiast nie wspomina nic o degradacji miasta. Jest wielce prawdopodobne, że jakiś urzędnik przepisując tekst zarządzenia pominął słowo "miasto" i błąd ten jest do dzisiaj powielany. Również w wykazie miast zdegradowanych z różnych przyczyn w XX wieku Lewin nie jest wymieniany. Możliwa jest więc sytuacja, że tylko przeoczenie urzędnika spowodowało powojenną stopniową degradację miasta i jego wyludnienie¹.

Na przestrzeni dziejów, Lewin Kłodzki i okoliczne wsie przynależące do obecnej gminy przeżywały swoje wzloty i upadki spowodowane wojnami, kataklizmami, chorobami, pożarami, powodzią. Ziemie te na przestrzeni kilku wieków zamieszkiwane były przez trzy narody: polski, czeski i niemiecki. Do dzisiaj ślady trzech kultur są wszechobecne².

Od 1991 roku miejscowość jest siedzibą samodzielnej gminy Lewin Kłodzki. Obecnie wójtem gminy jest Joanna Klimek-Szymanowicz.

¹ Zob.: www.lewin-klodzki.pl/historia.php

² Zob.: Plan Rozwoju Lokalnego Gminy Lewin Kłodzki w latach 2004 - 2013

1.3. Przestrzenna struktura Lewina Kłodzkiego



*Fot. 4. Kościół pw. Św. Michała Archanioła
w Lewinie Kłodzkim;
źródło: UG w Lewinie Kłodzkim*



*Fot. 5. Usytuowana w lewińskim rynku figura św. Jana
Nepomucena ;
źródło: UG w Lewinie Kłodzkim*

Najbardziej charakterystycznym obiektem przestrzennym Lewina Kłodzkiego jest leżący na wzgórzu kościół rzymskokatolicki pw. Św. Michała Archanioła. Informacje o nim znajduje się w dalszej części opracowania.

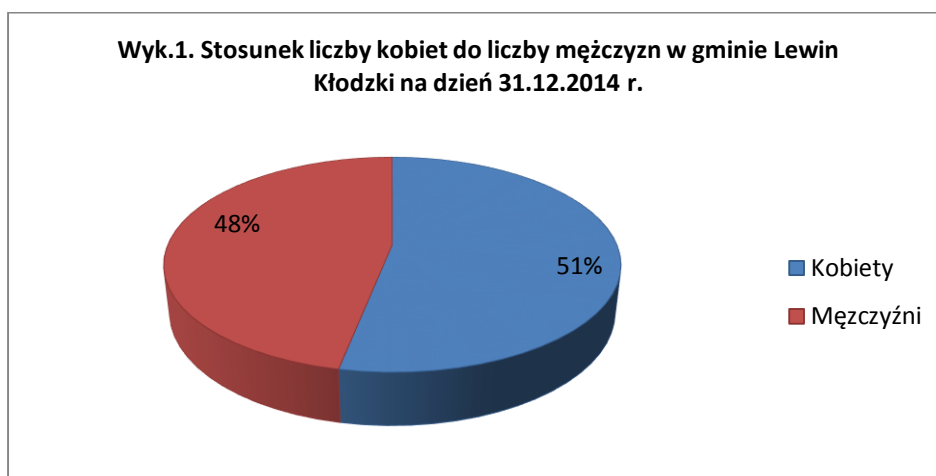
Lewin Kłodzki nie posiada żadnych fortyfikacji a jego układ przestrzenny charakteryzujemy jako układ obrzeżny i stosunkowo nietypowy. Środek rynku oparty jest o literę X. W tej osiowej kompozycji znajdują się cztery pomniki oraz fontanna. Sama płaszczyzna rynku jest terenem o znacznym spadku w kierunku południe- północ oraz wschód-zachód.

2. Inwentaryzacja zasobów służących odnowie miejscowości

2.1. Kapitał społeczny

Demografia

Według danych Urzędu Gminy Lewin Kłodzki na dzień 31.12.2014 r.³ gminę zamieszkiwało 1937 osób, w tym 942 mężczyzn i 995 kobiet. Jest to bardzo nieliczna gmina, a liczba ludności to zaledwie 1,20 % ludności całego Powiatu Kłodzkiego. Stosunek liczby mężczyzn do kobiet obrazuje poniższy wykres.



W odniesieniu do miejscowości objętej Planem na przestrzeni ostatnich trzech lat liczba mieszkańców kształtowała się następująco.

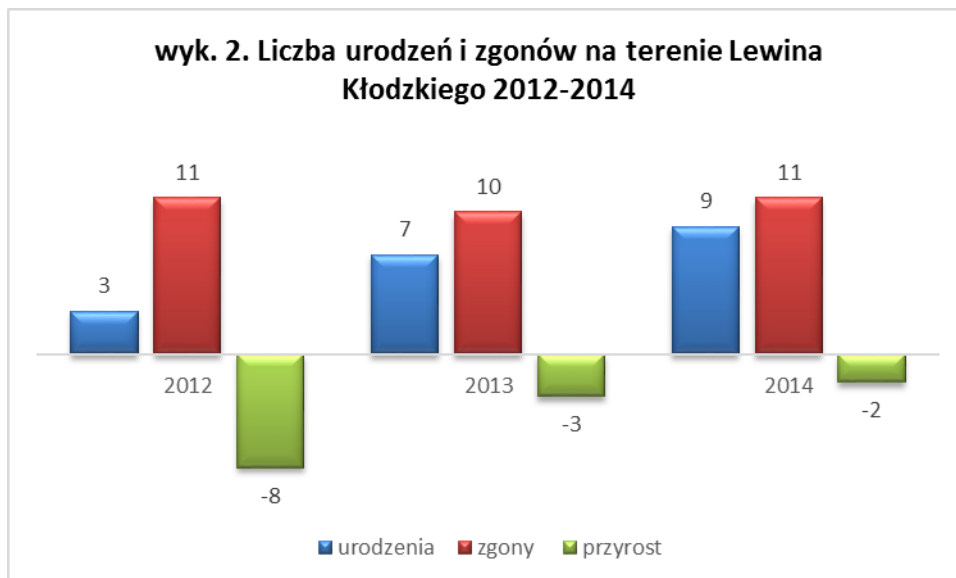
Tab. 1. Liczba mieszkańców Lewina Kłodzkiego w latach 2012-2014 w podziale na mężczyzn i kobiety.⁴

Stan na dzień	Liczba mieszkańców Lewina Kłodzkiego	w tym kobiety	w tym mężczyźni
31.12.2012 roku	850	439	411
31.12.2013 roku	839	436	403
31.12.2014 roku	833	435	398

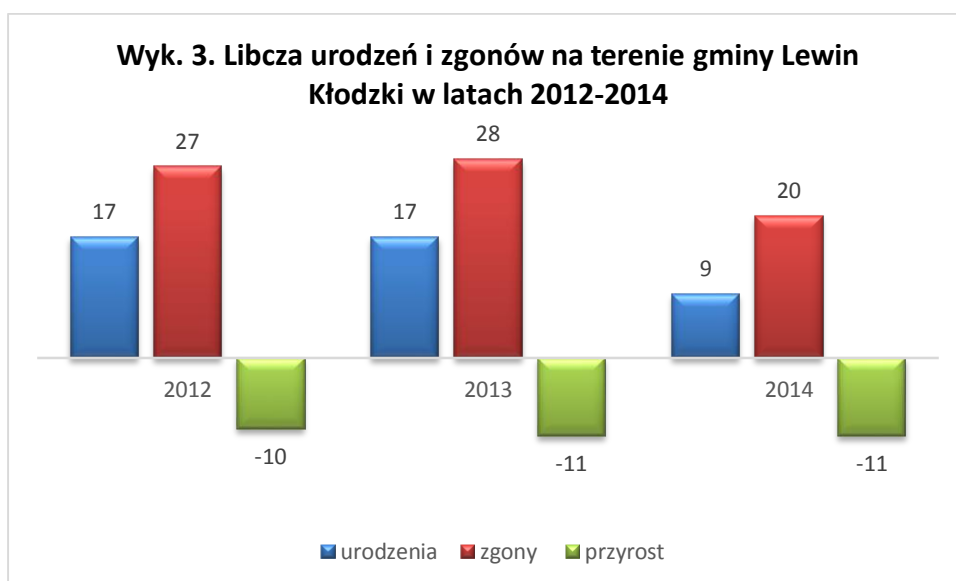
³ Informacje przygotowane przez Gminę Lewin Kłodzki.

⁴ Informacje przygotowane przez Gminę Lewin Kłodzki.

Jak można zauważyć w społeczności Lewina Kłodzkiego także dominują kobiety. Przyjrzyjmy się zatem przyrostowi naturalnemu zarówno w samym Lewinie Kłodzkim jak i gminie Lewin Kłodzki. Zagadnienie to obrazują wykresy zamieszczone poniżej.



W obu przypadkach można zaobserwować negatywne zjawisko związane z przyrostem naturalnym. Wyciągając wnioski z przeprowadzonej analizy zauważyć można, iż w ostatnich latach zarówno na terenie gminy, jak i w samym Lewinie odnotowano ujemny przyrost naturalny. Ilość zgonów przewyższająca liczbę urodzeń świadczy niestety o tym, że badany obszar jest zagrożony zjawiskiem starzenia się społeczeństwa.



W obszarze demografii tej lokalnej społeczności w latach 2012-2014 zauważalne jest niewielkie lecz ujemne saldo migracji, zarówno na terenie samej gminy jak i Lewina Kłodzkiego. Wyjątek, w przypadku całej gminy stanowi rok 2012, gdzie u jego szczytku odnotowano większą liczbę zameldowań niż wymeldowań.

	2012	2013	2014
Wymeldowania z pobytu stałego - gmina	27	68	53
Zameldowania na pobyt stały - gmina	33	53	44
Wymeldowania z pobytu stałego – Lewin Kłodzki	14	26	15
Zameldowania na pobyt stały – Lewin Kłodzki	11	24	18

Tab. 2. Migracje na terenie gminy Lewin Kłodzki i Lewina Kłodzkiego w latach 2012 – 2014⁵

Niestety, ale niemożliwe było pozyskanie danych dotyczących ekonomicznych grup wiekowych dla samego Lewina, jednakże z uwagi na stosunkowo małą społeczność gminą możemy przyjąć, że przedstawione w tabeli poniżej dane dot. gminy będą niewiele odbiegały od obrazu samego Lewina Kłodzkiego.

Zatem patrząc pod kątem struktury ekonomicznych grup wiekowych największy odsetek stanowią osoby w wieku produkcyjnym. Na przestrzeni 5 lat wartość ta nie spada poniżej 60%, a liczba osób w wieku przedprodukcyjnym jest wyższa od liczby osób w wieku poprodukcyjnym. Niepokojące może być zjawisko sukcesywnie zmniejszającej się liczby osób w grupie przedprodukcyjnej, co bez wątplenia związane jest z negatywnymi zjawiskami o charakterze demograficznym

Reasumując należy podkreślić, że opisywana społeczność Lewina Kłodzkiego charakteryzuje się następującymi cechami: większym udziałem kobiet niż mężczyzn w całej strukturze ludności, stosunkowo dobrze zbudowaną strukturą ekonomiczną ludności a także dodatnim saldem migracji. Do negatywnych zjawisk należy zaliczyć stosunkowo małą liczebność oraz ujemne przyrost naturalny.

⁵ Informacje przygotowane przez Gminę Lewin Kłodzki.

Organizacje społeczne

Na terenie Lewina Kłodzkiego funkcjonuje sześć organizacji pozarządowych. Ich krótką charakterystykę zamieszczono poniżej.

1. Kółko Rolnicze w Lewinie Kłodzkim

Adres: ul. Nad Potokiem 7, 57-343 Lewin Kłodzki, Polska

Prezes: Majcher Marian Stanisław

Sekretarz: Wiertelczyk Józef Jan

Skarbnik: Suchacka Danuta Krystyna

Zakres działalności: świadczenie usług rolniczych

Misja: 1. utrwalenie własności i prawa dziedziczenia indywidualnych gospodarstw rolnych;
2. równoprawne traktowanie zawodu rolnika z innymi grupami zawodowymi;
3. obrona praw i interesów zawodowych, materialnych, socjalnych i kulturalnych rolników indywidualnych oraz ich rodzin;
4. rozwój indywidualnych gospodarstw rolnych i wzrost ich produktywności;
5. zapewnienie opłacalności produkcji rolnej i należytego wyposażenia rolnictwa w środki produkcji;
6. poprawa materialnych, socjalnych i oświatowo-kulturalnych warunków pracy i życia ludności rolniczej;

2. Ochotnicza Straż Pożarna w Lewinie Kłodzkim

Adres: Nad Potokiem 4, 57-343 Lewin Kłodzki

Jerzy Cierczek - Prezes

Artur Gajewski - Wiceprezes, Naczelnik

Witold Strykozów - Wiceprezes

Wanda Osip - Sekretarz

Dariusz Jaroszewicz – Gospodarz

Rok powstania: 1991

Misja

1. Prowadzenie działalności mającej na celu zapobieganie pożarom oraz współdziałanie w tym zakresie z Państwową Strażą Pożarną, organami samorządowymi i innymi podmiotami.
2. Udział w akcjach ratowniczych przeprowadzanych w czasie pożarów, zagrożeń ekologicznych związanych z ochroną środowiska oraz innych klęsk i zdarzeń.
3. Informowanie ludności o istniejących zagrożeniach pożarowych i ekologicznych oraz sposobach ochrony przed nimi.
4. Rozwijanie wśród członków ochotniczej straży pożarnej kultury fizycznej i sportu oraz prowadzenia działalności kulturalno-oświatowej i rozrywkowej.
5. Wykonywanie innych zadań wynikających z przepisów o ochronie przeciwpożarowej.
6. Działania na rzecz ochrony środowiska.

3. Stowarzyszenie Obywatelskie "Kulturalny Zakątek"

Adres: ul. Nad Potokiem 11, 57-343 Lewin Kłodzki

Prezes: Szełęga Justyna Agata

Wiceprezes: Tyrawa Halina

Skarbnik: Szpila Anna Stanisława

Rok powstania: 2015

- Misja:**
1. rozwijanie i pomnażanie dorobku polskiej kultury narodowej, realizowanie, wspieranie i rozbudzanie inicjatyw obywatelskich na rzecz rozwoju kulturalnego i społecznego,
 2. upowszechnianie działań wszechstronnego rozwoju, edukacji, wychowania i promocji oraz zagospodarowania czasu wolnego dzieci, młodzieży i dorosłych,
 3. kultywowanie historii, tradycji i kultury ze szczególnym uwzględnieniem folkloru i tradycji,
 4. promocja walorów regionalnych z wykorzystaniem do rozwoju społeczno - kulturalnego, oświaty regionalnej i turystyki,
 5. podejmowanie działań w zakresie animacji kulturalnej na rzecz dzieci, młodzieży i osób starszych oraz krajoznawstwa i wypoczynku dzieci, młodzieży i osób starszych.

4. "Stowarzyszenie Na Rzecz Rozwoju Wsi Jerzykowice Wielkie"

Adres: ul. --- 28 , 57-350 Jerzykowice Wielkie, Dolnośląskie

Prezes: Sierżęga Tomasz Artur

Wiceprezes: Tarasiewicz

Skarbnik: Kołobernawski Mariusz Teodor

Rok powstania: 2010

Misja:

- tworzenie trwałych więzi gospodarczych i społecznych pomiędzy mieszkańcami sołectwa Jerzykowic Wielkich, a także pomiędzy radą sołectką, szkołą podstawową i radą parafialną
- wspieranie zrównoważonego rozwoju wsi Jerzykowice wielkie, polegającego na integracji ładu środowiskowego, gospodarczego, społecznego i przestrzennego
- promowanie Jerzykowic Wielkich, gminy Lewin Kłodzki i jej mieszkańców
- wspieranie rozwoju kulturalno-sportowego i oświatowego -organizacja wypoczynku dzieci i młodzieży -inicjowanie i wspieranie działań na rzecz profilaktyki i rozwiązywania problemów społecznych
- podejmowanie działań służących rozwojowi przedsiębiorczości
- wspieranie rozwoju infrastruktury rolniczej, pozarolniczej i wiejskiej
- ochrona dziedzictwa kulturowego
- pozyskiwanie środków na działalność z dostępnych funduszy pomocowych

5. Sudeckie Stowarzyszenie Turystyki Wiejskiej "Zdroje"

Adres: Jarków 9, 57-343 Jarków

Zarząd: Prezes: Anna Lech

Rozpoczęcie działalności: 2001

Opis: Biuro Obsługi Turystów SSTW "ZDROJE" dysponuje miejscami noclegowymi w 45 "Gospodarstwach Gościennych" - CZŁONKÓW NASZEGO Stowarzyszenia. Stowarzyszenie obejmuje swym zasięgiem teren Ziemi Kłodzkiej (Kudowa Zdrój, Lewin Kłodzki, Duszniki Zdrój, Polanica Zdrój, Szczytna, Zieleniec, gmina Bardo i Żłoty Stok).

Członkowie Stowarzyszenia posiadają obiekty na uboczu, wśród lasów i gór, w miastach uzdrowiskowych, w ośrodkach narciarskich, przy głównych drogach i przejściu granicznym z Czechami.

Są wśród nich typowe gospodarstwa agroturystyczne, pensjonaty, kwatery prywatne, domki wakacyjne jak również duże obiekty wczasowe. Na tej bazie jesteśmy w stanie przygotować programy pobytowe dla potrzeb indywidualnego turysty, wypoczywających rodzin, czy też grup zorganizowanych. Stowarzyszenie działa "non profit", dlatego ceny oferowane przez nasze biuro są takie same jak bezpośrednio u naszych członków. Biuro prowadzi rezerwacje miejsc, wysyła umowy najmu. Stowarzyszenie posiada gwarancje finansowe - odpowiedzialność cywilną kontraktową.

6. Uczniowski Ludowy Klub Sportowy "Bursztyn"

Adres: Kościelna 1, 57-343 Lewin Kłodzki


Rok założenia: 2002

Misja

Popularyzacja kultury fizycznej i sportu wśród młodzieży szkolnej. Wspieranie i upowszechnianie kultury fizycznej i sportu

2.2. Dziedzictwo kulturowe

Lewin jest jedną z najstarszych, obok Kłodzka i Dusznik, miejscowości w Kotlinie Kłodzkiej. Do tej pory zachowało się w nim wiele ciekawych zabytków. I tak na przykład na uwagę zasługuje **wiadukt kolejowy**, o wysokości 27 metrów i długości 120 metrów. Zbudowany został w 1903 roku przez włoskich inżynierów i połączył Lewin linią kolejową z Dusznikami i Kłodzkiem. Natomiast w 1905 r. oddano do użytku następny odcinek trasy Lewin - Kudowa Słone. Planowane połączenie tej trasy z liniami komunikacyjnymi Czech działało tylko dwa tygodnie. Wybudowana siłami robotników przymusowych linia z Kudowy Słone do Nachodu została oddana do użytku w połowie kwietnia 1945 r. Następnie została zniszczona w maju 1945 r. przez wycofujące się wojska niemieckie. Jest to z pewnością jeden z największych i najładniejszych wkomponowanych w otoczenie wiaduktów Dolnego Śląska. Wiadukt jest nadal czynny.



Fot. 6 i 7 – wiadukt kolejowy w Lewinie Kłodzkim;

źródło; UG Lewin Kłodzki



Fot. 8. Ruiny zamku Gomole; źródło: UG Lewin
Kłodzki

Z kolei **Gomole (Homole)** to ruiny zamku (fragment wieży) pochodzące z końca wieku trzynastego. Datę powstania budowli ustalono podczas prac wykopaliskowych prowadzonych w 1962 r., na podstawie zachowanego fragmentu wieży zamkowej, szczątków ceramiki oraz odkrytej pod dwumetrową warstwą gruzu podziemnej komnaty o wymiarach 4 na 5 m przykrytej kolebkowym sklepieniem. Zbudowany z czerwonego krzemienia ze spoiną wapienną. Mury zamku mają ok

2 m grubości, a wieża 10 m wysokości i 3 m średnicy. Zamek stoi na szczycie foremnego kopianego pagórka (733 m). Błędnie nazwany "Zamkiem Lewińskim" w czasach swej świetności strzegł przełęczy "POLSKIE WROTA" i przebiegającego w pobliżu traktu handlowego. Trakt istniał już wcześniej, była to jedna z odnóg szlaku bursztynowego wiodący od Rzymu nad Bałtyk, a później, w okresie powstawania państwa Przemyslidów ważny szlak komunikacyjny z Pragi na Śląsk. Zamek opuszczony został w połowie siedemnastego wieku.

Historia zabytkowej **kamienicy** przedstawia się następująco. W 1773 r. dworzanin Josef Strauch z Berlina wybudował budynek nr 27 odróżniający się stylem od pozostałych domów w rynku. Budowla od początku przemysłania była jako dom handlowy - centrum handlu włókienniczego i zbożowego.

Do czasu remontu w 1995 roku z pięter wystawały jeszcze stalowe kołowroty, służące do transportu towaru na piętra. Przez lata przeznaczenie budynku uległo zmianie. Na piętrze mieściła się szkoła hafciarska, istniała ona do czasu wybudowania nowej szkoły przy kościele. Długie lata znajdował się tu urząd poczty cesarsko-królewskiej. W latach międzywojennych budynek był siedzibą banku i kasy pożyczkowej. Po wojnie zasiedlony przez rolników służył jako pomieszczenia gospodarcze. Po remoncie w 1984 roku, przeznaczony na restaurację i hotelik. Spłonął w 1990 roku. Do dziś budynek jest niezamieszkały.

Wieżyczka z zabytkowym zegarem do 1947 roku stanowiła budynek ratusza będący własnością miasta. Wybudowany w latach 1773-1774 był siedzibą władz miejskich. W piwnicach i w ogrodzie mieściła się piwiarnia, gdzie prowadzono wyszynk piwa własnej miejskiej produkcji. Piwo to było tak słabej jakości, że nie wolno go było sprzedawać poza miastem oraz w podległych wioskach Kocioł i Krzyżanów. Na piętrze mieściła się kasa miejska i mieszkanie pisarza miejskiego a na parterze areszt miejski. Wieża zegarowa na budynku została wybudowana w 1774 roku jako integralna część budynku. Zegar na wieży działał do roku 1965, potem mimo dwukrotnych remontów nie dało się go naprawić⁶.



Fot. 9 Figura św. Jana Nepomucena
Źródło: UG w Lewinie Kłodzkim

W rynku znajduje się **figura Św. Jana Nepomucena**, którą ufundował w roku 1717 Georg Stanke, syn Adama. Figurę wykonał Johan Gorge Siegel. Przedstawia ona świętego z gwiazdną aureolą, z palmą męczeńską i krucyfiksem w dłoni.

Jednym z zabytków jest również **Kościół pw. Św. Michała Archanioła** przy ulicy Kościelnej. Powstał w 1376 roku, następnie został przebudowany w 1679 roku. Charakteryzuje się konstrukcją salową zakończoną pięcioma bocznymi prezbiteriami, wewnątrz znajdują się gotyckie reminiscencje i ostrołukowe okna.

Zachrystia z barokowym wyposażeniem, cebulasty hełm wieży i sygnatury pochodzą z osiemnastego wieku. Plebania natomiast pochodzi z szesnastego wieku.



Fot. 10 Kościół św. Michała Archanioła
Źródło: UG w Lewinie Kłodzkim

⁶ Zob.: www.lewin-klodzki.pl/zabytki.php

W Gminie Lewin Kłodzki znajdują się następujące zabytki, które zostały wpisane do rejestru zabytków:

Dańczów

- dzwonnica alarmowa (nr 28, d.36), drewn., XIX, nr rej.: A/953/1489/83 z 20.07.1983

Jawornica

- kaplica, w dolinie potoku Jaworniczki, 1714, nr rej.: A/1213 z 19.05.2009

Jeleniów

- kościół fil. pw. Świętej Trójcy, 1699, 1950, nr rej.: A/955/919 z 18.08.1961

- zespół pałacowy, nr rej.: A/956/327 z 3.11.1956 :

- pałac, ob. ruina, pocz. XVII, 1750, 2 poł. XIX

- park, po 1850, nr rej.: 1002/Wł z 29.03.1984

Jerzykowice

- kaplica, na Górze Pańskiej, XVIII/XIX, nr rej.: A/1214 z 19.05.2009

- dzwonnica alarmowa, drewn., poł. XIX, nr rej.: A/958/957/Wł z 20.07.1983

Lewin Kłodzki

- ośrodek historyczny miasta, nr rej.: A/959/511 z 1.12.1958

- kościół par. pw. św. Michała Archanioła, XV, 1576, 1679, nr rej.: A/960/734 z 9.09.1960

- kaplica św. Jana Nepomucena, w Lasku Miejskim, 1727, nr rej.: A/1215 z 19.05.2009

- ruiny zamku „Homola”, XIV, nr rej.: A/961/959 z 3.11.1961

- willa, ul. Chopina 4, 1891-92, nr rej.: A/964/1384/Wł z 9.04.1993

- plebania, ul. Kościelna 6, 1701, 1882-83, nr rej.: A/1255 z 8.06.2009

- 2 domy, pl. Kościuszki 18 i 20 (dec. Rynek 27 i 29), XVIII, nr rej.: A/998692 z 10.05.1960

- dom, pl. Kościuszki 20 (dec. Rynek 29), XVIII, nr rej.: A/926/1110 z 25.05.1964

2.3. Infrastruktura społeczna

Wśród najistotniejszej infrastruktury społecznej funkcjonującej na terenie Lewina Kłodzkiego można wyróżnić Bibliotekę Publiczną oraz Zespół Szkolno-Przedszkolny, Parafię Rzymsko-Katolicką pod wezwaniem św. Michała Archanioła, stacje PKP, punkt pocztowy, punkt obsługi turystycznej, Gminny Ośrodek Pomocy Społecznej.

W chwili obecnej w Lewinie Kłodzkim funkcjonuje wystarczająca liczba sklepów spożywczych oraz innych sklepów zajmujących się sprzedażą detaliczną. Większość z nich znajduje się w centrum miejscowości, głównie na Placu Tadeusza Kościuszki.

Niestety, ale Lewin Kłodzki pozbawiony jest usług o charakterze finansowym. Nie działa tutaj żadna placówka bankowa oraz nie ma dostępu do infrastruktury bankowej takiej jak np. bankomaty. Najbliższe oddziały banków dostępne są w Dusznikach Zdroju i Kudowie. Są to: PKO BP S.A. Oddział w Kudowie Zdroju, Bank Zachodni WBK S.A. Oddział w Kudowie Zdroju, Bank Spółdzielczy w Kłodzku. Filia w Kudowie Zdroju, Bank BPH S.A. Oddział w Kudowie Zdroju oraz Bank Spółdzielczy w Dusznikach Zdroju oraz Bank PKO BP.

Pomoc medyczna

Pomoc medyczna oparta jest o prywatne praktyki lekarskie zlokalizowane na terenie Lewina Kłodzkiego.. W Lewinie funkcjonuje Niepubliczny Zakład Opieki Zdrowotnej Eskulap. Szersza obsługa medyczna realizowana jest w pobliskiej Kudowie czy też Dusznikach Zdroju. Istniał dotychczas 1 punkt apteczny.

Gminna Biblioteka

Funkcjonująca na terenie Lewina Kłodzkiego Gminna Biblioteka pełni rolę mini ośrodka kultury, biblioteki i świetlicy. Ostatnio obchodzono 65-cio lecie jej istnienia (jest drugą po Ochotniczej Straży Pożarnej instytucją utworzoną na terenie Gminy Lewin Kłodzki). Biblioteka znajduje się w strukturze organizacyjnej Urzędu Gminy. Przed trzema laty Biblioteka została przeniesiona do budynku Zespołu Szkolno-Przedszkolnego i połączona z biblioteką szkolną.

Lewińska biblioteka to znacznie więcej niż miejsce wypożyczania i czytania książek. To miejsce edukacji nieformalnej, spotkań mieszkańców, bezpłatnego korzystania

z komputerów i Internetu, miejsce spędzania czasu wolnego zwłaszcza przez dzieci. W Bibliotece organizowane są imprezy kulturalne i okolicznościowe, konkursy , wystawy, wieczorki poezji, turnieje , spotkania z artystami , bajkowe poranki, zajęcia plastyczne, wieczorki muzyczne i filmowe. Biblioteka uczestniczy w ogólnopolskim Programie Rozwoju Bibliotek.

W bibliotece znajdują się cztery stanowiska komputerowe z dostępem do Internetu (trzy z nich są dostępne dla czytelników). Na koniec 2014 roku zarejestrowanych było 210 czytelników w Gminnej Bibliotece, 183 czytelników – uczniów biblioteki szkolnej oraz 24 czytelników – nauczycieli zespołu szkół. W sumie do Biblioteki, w 2014 roku, zapisanych było 417 mieszkańców. Księgozbiór Biblioteki jest podzielony na zbiory Gminnej Biblioteki (ponad 11 100 woluminów) oraz książki Biblioteki szkolnej (ponad 5 000 woluminów).

Biblioteka zajmuje się organizowaniem wydarzeń cyklicznych oraz czasowych.

Najważniejsze wydarzenia cykliczne:

- Promocja czytelnictwa - „ Dzieci czytają dzieciom, bo czytanie jest the best”
- Tydzień Bibliotek
- Dzień Matki
- Narodowe Czytanie
- Święto Niepodległości
- Międzynarodowy Miesiąc Bibliotek Szkolnych
- Prowadzenie Szkolnego Klubu Scrabble
- Światowy Dzień Pluszowego Misia
- Wigilijne Spotkania z Książką Kolędą i Legendą

Najważniejsze wydarzenia czasowe:

- Kiermasze książki
- Wernisaże
- Wystawy
- Lekcje biblioteczne
- Konkursy
- Wieczorki poezji
- Wieczór wspomnień – Violetta Villas

W związku z koncentracją życia kulturalnego w Bibliotece, w planach inwestycyjnych zawarta jest budowa centrum kulturalno-edukacyjnego.

Transport

W Lewinie Kłodzkim funkcjonuje komunikacja kolejowa obsługiwana przez Koleje Dolnośląskie. W chwili obecnej pociągi kursują w kierunku Kudowy, Kłodzka i Legnicy i Wałbrzycha. Stacja PKP w Lewinie Kłodzkim należy do spółki PKP, w której znajdują się dwa lokale mieszkalne. Obiekt należałoby jednak poddać gruntownej renowacji w celu podniesienia estetyki miejsca. Spółka PKP nie dokonała w ostatnich latach prac remontowych, nie są one także uwzględnione w planach inwestycyjnych spółki. Po likwidacji połączeń dalekobieżnych (relacji Warszawa – Kudowa, Gdynia – Kudowa, Szczecin – Kudowa) znaczenie stacji zmalało. Obecnie stacja obsługuje jedynie lokalne połączenia Kolei Dolnośląskich, co bez wątpienia utrudnia swobodny ruch turystyczny na terenie Gminy.

Zespół Szkolno-Przedszkolny

Zespół szkolno-Przedszkolny w Lewinie Kłodzkim jest szkołą o 70-letniej tradycji. Od 2000 roku szkoła otrzymała imię: „Na Bursztynowym Szlaku” oraz sztandar, którego fundatorami byli: Stowarzyszenie Bursztyńników z Gdańska wraz z Fundacją Partnerstwo dla Środowiska.

W gminie Lewin Kłodzki znajduje się Zespół Szkolno-Przedszkolny przy ulicy Kościelnej w miejscowości Lewin Kłodzki. W jego skład wchodzi: przedszkole, do którego jest zapisanych 47 przedszkolaków, szkoła podstawowa licząca 133 uczniów oraz gimnazjum, do którego uczęszcza 51 uczniów. Dzieci z opisywanych miejscowości korzystają z komunikacji szkolnej zapewnionej przez gminę. Obecnie gmina zapewnia dowozy 120 uczniom.

W skład Zespołu Szkolno-Przedszkolnego wchodzi trzy jednostki Przedszkole, Szkoła Podstawowa i Gimnazjum. W zespole szkół jest zatrudnionych 25 nauczycieli oraz 5 pracowników obsługi.

Podstawowymi celami polityki oświatowej, realizowanej przez ZS-P są:

- wzmocnienie bezpieczeństwa dzieci i młodzieży ze szczególnym uwzględnieniem dzieci ze specjalnymi potrzebami edukacyjnymi
- rozwijanie kompetencji czytelniczych oraz upowszechnianie czytelnictwa wśród dzieci i młodzieży
- edukacja matematyczna i przyrodnicza w kształceniu ogólnym

Szkoła wyznaczyła następujące priorytety pracy z uczniami:

1. Integracja zespołów klasowych, uczniów i całej społeczności szkolnej (uspołecznienie dzieci, kultura zachowania, wsparcie w grupie).

2. Niwelowanie wszelkich przejawów agresji i przemocy w szkole oraz uwrażliwianie na potrzeby innych.
3. Zaangażowanie rodziców w życie klasy i szkoły.
4. Praca z uczniem zdolnym.
5. Zapobieganie trudnościom w nauce (praca z uczniem z trudnościami w nauce).
6. Wspieranie rozwoju dziecka młodszego w związku z obniżeniem wieku szkolnego.

ZS-P zapewnia uczniom dostęp do: biblioteki szkolnej oraz świetlicy. Uczniowie mogą korzystać z pomocy pedagoga szkolnego, pielęgniarki oraz logopedy.

Do tej pory, dzięki pozyskaniu środków pozabudżetowych, zrealizowano następujące projekty:

- **47000 zł** – EFS Pracownie komputerowe dla szkół (10 stanowisk komputerowych dla uczniów z oprogramowaniem + urządzenie wielofunkcyjne, projektor multimedialny, laptop) - 2008
- **14 622 zł** – EFS Multimedialne Centrum Informacji Internetowe centra informacji multimedialnej w bibliotekach szkolnych (4 stanowiska komputerowe dla uczniów z oprogramowaniem, urządzenie wielofunkcyjne) - 2006
- **4800zł** Dolnośląski Związek Sportowy, program Animator sportu dyscypliny Hokej na Trawie i zapasy – 2008r.
- **6.393,60** - udział w programie Agencji Restrukturyzacji i Modernizacji Rolnictwa „Szkłana mleka” – 2007r.
- **13.330,00** - współorganizacja obozów sportowych - Dolnośląska Federacja Sportu - Dofinansowanie do obozów sportowych i kolonii letnich - 2007r.

Gminny Ośrodek Pomocy Społecznej w Lewinie Kłodzkim

Gminny Ośrodek Pomocy Społecznej w Lewinie Kłodzkim jest głównym podmiotem lokalnej pomocy społecznej i realizuje zadania głównie w oparciu o ustawę o pomocy społecznej z 12 marca 2004 r.

Działania GOPS polegają w szczególności na:

1. przyznawaniu i wypłacaniu przewidzianych ustawą świadczeń
2. zapewnieniu osobom i rodzinom wsparcia w przezwyciężeniu trudnej sytuacji życiowej
3. pracy socjalnej
4. analizie i ocenie zjawisk rodzących zapotrzebowanie na świadczenia z pomocy społecznej

5. realizacji zadań wynikających z rozeznanych potrzeb oraz realizacji zadań wynikających między innymi z:

- ustawy o świadczeniach rodzinnych
- ustawy o postępowaniu wobec dłużników alimentacyjnych i zaliczce alimentacyjnej
- ustawy o dodatkach mieszkaniowych
- ustawy o systemie ubezpieczeń społecznych
- ustawy o powszechnym ubezpieczeniu w Narodowym Funduszu Zdrowia

Świadczenia pomocy społecznej udzielane są na wniosek osoby zainteresowanej, jej przedstawiciela ustawowego, bądź innej osoby (za zgodą osoby wymagającej pomocy). Podstawą organizowania wszelkiej pomocy jest rozeznanie potrzeb. Jest to zadanie pracownika socjalnego, osoby profesjonalnie przygotowanej do udzielania pomocy bezpośrednio w środowisku zamieszkania osoby lub rodziny wymagającej pomocy. Pomoc społeczna może być udzielana również z urzędu. Podstawą przyznania świadczenia z pomocy społecznej jest przeprowadzenie wywiadu środowiskowego w miejscu zamieszkania osoby, która ubiega się o pomoc. Pracownik poznaje jej położenie i na tej podstawie planuje pomoc.

Zadania Ośrodka realizuje kierownik – Lucyna Grzelczyk przy współudziale 5 pracowników:

Elżbieta Szyc	Pracownik socjalny w rejonie: Krzyżanów, Witów, Lewin Kłodzki <u>Dodatki mieszkaniowe</u> <u>Dodatki energetyczne</u> <u>Sprawy kolonii i obozów dla dzieci i młodzieży</u>
Magdalena Tracz	<u>Pracownik socjalny w rejonie:</u> Jeleniów, Zielone Ludowe, Jawornica Jerzykowice Małe, Kocioł , Taszów, Zimne wody, Dańczów, Gołaczów, Darnków, Jerzykowice Wielkie, Jarków <u>Kasjer</u>
Elżbieta Sikora	<u>Główna księgowa</u> <u>Kadrowa</u>
Iwona Kanarska	<u>Świadczenia rodzinne</u> <u>Fundusz alimentacyjny</u>
Krystyna Bielska	<u>Świadczenie usług opiekuńczych</u>

ŚWIADCZENIA Z POMOCY SPOŁECZNEJ REALIZOWANE PRZEZ GOPS

ŚWIADCZENIA PIENIĘŻNE

1. zasiłek stały – przysługuje

- pełnoletniej osobie samotnie gospodarującej, całkowicie niezdolnej do pracy z powodu wieku lub niepełnosprawności, jeżeli jej dochód jest niższy od kryterium dochodowego osoby samotnie gospodarującej;
- pełnoletniej osobie pozostającej w rodzinie, całkowicie niezdolnej do pracy z powodu wieku lub niepełnosprawności, jeżeli jej dochód, jak również dochód na osobę w rodzinie są niższe od kryterium dochodowego na osobę w rodzinie.

Zasiłek stały ustala się w wysokości:

- w przypadku osoby samotnie gospodarującej- różnicy między kryterium dochodowym osoby samotnie gospodarującej a dochodem tej osoby, z tym, że kwota zasiłku nie może być wyższa niż 634 zł m-nie.
- w przypadku osoby w rodzinie – 514 zł.

Za świadczeniobiorców zasiłku stałego odprowadzana jest składka na ubezpieczenie zdrowotne.

2. zasiłek okresowy – przysługuje w szczególności ze względu na długotrwałą chorobę, niepełnosprawność, bezrobocie, możliwość utrzymania lub nabycia uprawnień do świadczeń z innych systemów zabezpieczenia społecznego:

a/ osobie samotnie gospodarującej, której dochód jest niższy od kryterium dochodowego osoby samotnie gospodarującej;

b/rodzinie, której dochód jest niższy od kryterium dochodowego rodziny

Zasiłek okresowy ustala się:

a/ w przypadku osoby samotnie gospodarującej – do wysokości różnicy między kryterium dochodowym osoby samotnie gospodarującej a dochodem tej osoby, z tym, że kwota zasiłku nie może być wyższa niż 634 zł

b/ w przypadku rodziny – do wysokości różnicy między kryterium dochodowym rodziny a dochodem tej rodziny

Okres na jaki jest przyznawany zasiłek okresowy ustala ośrodek pomocy społecznej na podstawie okoliczności sprawy.

3. **zasiłek celowy** – może być przyznany w celu zaspokojenia niezbędnej potrzeby bytowej osoby lub rodziny a w szczególności na pokrycie części lub całości kosztów zakupu żywności, leków i leczenia, opału, odzieży, niezbędnych przedmiotów użytku domowego, drobnych remontów i napraw w mieszkaniu a także kosztów pogrzebu. Zasadniczą formą zasiłku celowego jest forma pieniężna. Jeżeli jednak istnieje domniemanie, że przyznany zasiłek wykorzystany będzie w sposób niezgodny z przeznaczeniem wówczas stosowana jest zamiana tej formy na niepieniężną np. zakupu żywności w sklepie, dowozu opału, zakupu posiłku, zakupu odzieży itp.

Wysokość zasiłku celowego uzależniona jest od indywidualnej sytuacji i możliwości finansowych ośrodka. W roku 2014 Ośrodek przyznał zasiłki celowe 28 rodzinom, na łączną kwotę 21 990 zł. w tym 9 000 zł. na świadczenia dla Uczestników projektu z POKL.

3. **Zasiłek celowy na pokrycie wydatków powstałych w wyniku zdarzenia losowego** – świadczenie to może być przyznane osobie albo rodzinie, które poniosły straty w wyniku zdarzenia losowego. W takim przypadku zasiłek może być przyznany niezależnie od dochodu i może nie podlegać zwrotowi.

ŚWIADCZENIA NIEPIENIĘŻNE

1. **Zapewnienie posiłku**- pomoc doraźna lub okresowa w postaci jednego gorącego posiłku dziennie przysługuje osobie, która własnym staraniem nie może go sobie zapewnić.
2. **Wypoczynek letni dzieci i młodzieży** - ośrodek od wielu lat współpracuje z Kuratorium Oświaty oraz Caritas Diecezji Świdnickiej, do których już początkiem każdego roku kierujemy wnioski o przydzielenie miejsc na kolonie letnie dla dzieci z naszej gminy.
3. **Praca socjalna** realizowana przez pracowników socjalnych to:

1/ pomoc w uzyskaniu :

świadczeń emerytalno-rentowych, świadczeń z tytułu alimentów i ich podwyższeń, wsparcia materialnego od organizacji pozarządowych, ulg, umorzeń, zwrotu podatku (rozliczenia PIT).

2/ pomoc w realizacji:

recept, pobytu, dojazdu do szpitala, wizyty domowej lekarza, załatwieniu sprzętu medycznego, ortopedycznego, działania na rzecz zapewnienia opieki osobie starszej lub niepełnosprawnej przez rodzinę, uzyskaniu pobytu w zakładzie opiekuńczo-leczniczym,

3/ działania interwencyjne:

w sytuacji osoby zaniedbanej, zagrożonej, potrzebującej pomocy, w ustalaniu stopnia niezdolności do pracy lub stopnia niepełnosprawności, w uzyskaniu pomocy rodziny itp.

4/ współorganizowanie wypoczynku letniego dla dzieci,

5/ wystąpienie do sadu o wydanie zarządzeń opiekuńczo-wychowawczych,

6/ współpraca z kuratorem nad poprawą funkcjonowania rodziny, w rozwiązywaniu konfliktów w rodzinie,

7/ wsparcie w rozwiązywaniu problemu przemocy oraz udzielanie informacji o kompetencjach policji, prokuratury, sadu i inne,

8/ doprowadzenie do konsultacji psychologicznej i psychiatrycznej, a także podjęcia leczenia

9/ uczestnictwo w interwencji przeciwdziałania alkoholizmowi, pomoc w wyrabianiu dokumentu tożsamości, w uzyskaniu porady prawnej, w załatwieniu spraw urzędowych,

10/ współpraca z kuratorem nad poprawą funkcjonowania osoby dorosłej, zwłaszcza po opuszczeniu zakładu karnego.

4. **Usługi opiekuńcze** - obejmują pomoc w zaspokajaniu codziennych potrzeb życiowych, opiekę higieniczną zaleconą przez lekarza pielęgnację oraz w miarę możliwości również pomaganie w kontaktach z otoczeniem.

Odpłatność za te usługi jest określona przez Radę gminy i wynosi maksymalnie 12 zł. za godzinę, lub mniej w zależności od dochodu osoby, czy rodziny.⁷

5. **Świadczenie usług asystenta rodziny - Od roku 2014** – asystent mógł zostać zatrudniony dzięki środkom uzyskanym na realizację projektu systemowego w ramach POKL współfinansowanego przez EFS. Wprowadzenie asystenta rodziny dało wymierne efekty w funkcjonowaniu większości rodzin objętych asystenturą. Od roku 2015 zatrudnienie asystenta rodziny w ośrodku jest obligatoryjne.

Do roku 2013 w Lewinie Kłodzkim działał **Komunalny Zakład Budżetowy** którego zadania polegały m.in. na takich czynnościach jak: utrzymywanie gminnych dróg, ulic, mostów i placów, utrzymanie czystości i porządku w gminie, oczyszczanie ulic i placów, utrzymanie i eksploatacja urządzeń kanalizacyjnych, usuwanie i oczyszczanie ścieków

⁷ Informacje przekazane przez GOPS Lewin Kłodzki.

komunalnych, gminne budownictwo mieszkaniowe, utrzymanie i remont komunalnych zasobów mieszkaniowych, zarządzanie nieruchomościami gminnymi i Wspólnotami Mieszkaniowymi ,
pośrednictwo w zaopatrywaniu w energię elektryczną i ciepłą. W trakcie swojej działalności zakład zatrudniał ok. 20 osób. Wraz z dniem 31 maja 2013 roku został on zlikwidowany, natomiast obowiązki zakładu zostały przejęte przez Referat Gospodarki Komunalnej i Mieszkaniowej w Lewinie Kłodzkim.⁸

⁸ Informacja przekazana przez UG Lewin Kłodzki.

2.4 Infrastruktura techniczna

Infrastruktura techniczna gminy Lewin Kłodzki oraz samego Lewina Kłodzkiego oparta jest o wszelkiego rodzaju sieci oraz uzbrojenia terenu, które tworzą funkcjonalną i spójną całość.

Funkcjonują tu następujące elementy infrastruktury technicznej:

- drogi;
- sieć wodociągowa i kanalizacyjna;
- sieć telekomunikacyjna,
- sieć gazowa, ciepłownicza i elektryczna.
- zasoby mieszkaniowe.

Drogi

Powiązanie Lewina Kłodzkiego i gminy Lewin Kłodzki z krajem i województwem zapewniają drogi: międzynarodowa E-67 i krajowa E-8 a także układ dróg powiatowych. Obsługę transportową zapewniają drogi gminne i wewnętrzne. Ogólna sieć dróg gminnych publicznych w gminie Lewin Kłodzki wynosi 13,10 km z czego o nawierzchni twardej 10,60 km a o nawierzchni twardej ulepszonej 3,90 km. Główny ruch samochodowy w gminie przebiega na drodze krajowej nr 8. Decydujące znaczenie w sprawności układu transportowego w gminie mają drogi krajowe i powiatowe. Drogi te przenoszą największy ruch kołowy.

Niestety, ale stan dróg gminnych jest bardzo zły. Stanowi to poważne utrudnienie w rozwoju tej malowniczo położonej gminy. Większość dróg gminnych wymaga natychmiastowej modernizacji bądź przebudowy. Istniejąca infrastruktura drogowa (drogi gminne) oparta jest o utwardzoną nawierzchnię posiadającą zniszczoną nawierzchnię bitumiczną bądź nie posiadającą jej wcale. **Brakuje połączeń komunikacji publicznej pomiędzy samym Lewinem Kłodzkim a miejscowościami zlokalizowanymi na terenie jego gminy.** Wynika to z faktu braku nawierzchni pozwalającej w swobodny sposób przemieścić się pojazdem do przewozu osób. Pozostają jedynie połączenia z sąsiadującymi miastami takimi jak Duszniki Zdrój czy też Kudowa Zdrój wykorzystujące drogę krajową E8.

Zauważalny jest brak szlaków rowerowych jak również brak odpowiedniego oznakowania turystycznego. Fotografie zamieszczone poniżej ukazują zniszczoną nawierzchnię drogi gminnej oraz drogę gminną bez nawierzchni bitumicznej.

Obecny budżet gminy nie pozwala swobodnie aplikować o tego rodzaju środki (brak środków na wkład własny oraz duże obciążenie budżetu innymi zadaniami) dlatego też na szczególną uwagę zasługują inicjatywy samorządu polegające na budowie dróg gminnych z wykorzystaniem środków zewnętrznych. Przykładem jest blisko 2 km odcinek drogi Lewin Kłodzki – Leśna sfinansowany ze środków ZPORR czy też budowa oświetlenia wzdłuż drogi krajowej E8 w miejscowości Jeleniów (gmina Lewin Kłodzki) ze środków Interreg IIIA.

Sieć wodociągowa⁹

W gminie łącznie wybudowano 10,3 km sieci wodociągowej na terenie miejscowości: Lewin Kłodzki, Kocioł i Jeleniów. Przyłączonych do sieci jest 148 budynków mieszkalnych w samym Lewinie. 1 309 osób korzysta z tego rodzaju sieci. Niestety, ale większa część gminy nie posiada sieci wodociągowej. Osoby zamieszkujące gminę korzystają z przydomowych studni głębinowych.

Sieć kanalizacyjna¹⁰

Sieć kanalizacyjna w Gminie Lewin Kłodzki obejmuje jedynie tę część miejscowości, w których występuje zwarta zabudowa. Siecią kanalizacyjną objęte są miejscowości: Lewin Kłodzki, Jeleniów, Dańczów oraz Jerzykowice Wielkie. Z powodu ukształtowania terenu (tereny górzyste) oraz rozproszonej zabudowy, rozbudowa sieci kanalizacyjnej jest znacznie utrudniona. Koszty budowy takiej sieci oraz przepompowni są zbyt wysokie, co implikowałoby wysokie koszty odbioru ścieków. Takie koszty, w chwili obecnej przewyższają możliwości finansowe mieszkańców

Obsługą sieci kanalizacyjnej zajmuje się Referat Gospodarki Komunalnej i Mieszkaniowej. Ścieki odprowadzane są do oczyszczalni ścieków w Kudowie Zdrój.

⁹ Zob.: Bank Danych Regionalnych - www.stat.gov.pl; stan na dzień 31.12.2014 r. Dane dot. sieci wodociągowej w gminie oraz zużycia wody w powiecie.

¹⁰ Zob.: Bank Danych Regionalnych - www.stat.gov.pl; stan na dzień 31.12.2006 r. Dane dot. sieci kanalizacyjnej w gminie.

Sieć gazowa¹¹

Do sieci gazowej podłączone jest 271 gospodarstw domowych. Długość czynnej sieci ogółem wynosiła w 2006 roku 11 162 m. Całościowe zużycie gazu wyniosło w 2006 r. 180,2 tys. m³, z czego na samo ogrzewanie zużyte zostało 116,4 tys. m³ gazu. Na 1 mieszkańca przypada 97,6 m³. Siecią gazowniczą nie objęte są miejscowości na terenie gminy. Mieszkańcy korzystają z gazu butlowego.

Sieć elektryczna

Cała gmina Lewin Kłodzki posiada dostęp do sieci energetycznej. Zauważalne są braki w oświetleniu ulicznym w samym Lewinie Kłodzkim jak i w miejscowościach leżących na terenie samej gminy.

Sieć ciepłownicza

Na obszarze gminy nie funkcjonuje sieć ciepłownicza, dominuje system lokalnych źródeł ciepła ogrzewających obiekty, w które są wbudowane lub obiekty sąsiadujące. Do ogrzewania stosuje się zarówno paliwa stałe, jak i płynne. Nie przewiduje się realizacji systemów ciepłowniczych obejmujących całość lub część miejscowości. Przyjmuje się ogrzewanie urządzeniami lokalnymi wbudowanymi; zasilającymi w zasadzie obiekty leżące na jednej posesji. Ewentualne wspólne źródła ciepła mogą obejmować kilka posesji sąsiadujących.

Zasoby mieszkaniowe¹²

Przeciętna powierzchnia mieszkania w gminie Lewin Kłodzki wynosi 67,1 m², a na jednego mieszkańca przypada średnio 26,4 m². W powiecie kłodzkim wskaźnik ten kształtuje się podobnie i osiąga wartość 24,1 m² na 1 mieszkańca. W odniesieniu do tego zasobu należy wskazać, że substancja mieszkaniowa będąca w większości w posiadaniu osób prywatnych (z małymi wyjątkami zarządzana przez gminę) posiada potężne zaniedbania

¹¹ Zob.: Bank Danych Regionalnych - www.stat.gov.pl; stan na dzień 31.12.2006 r. Dane dot. sieci gazowej i zużycia gazu w gminie.

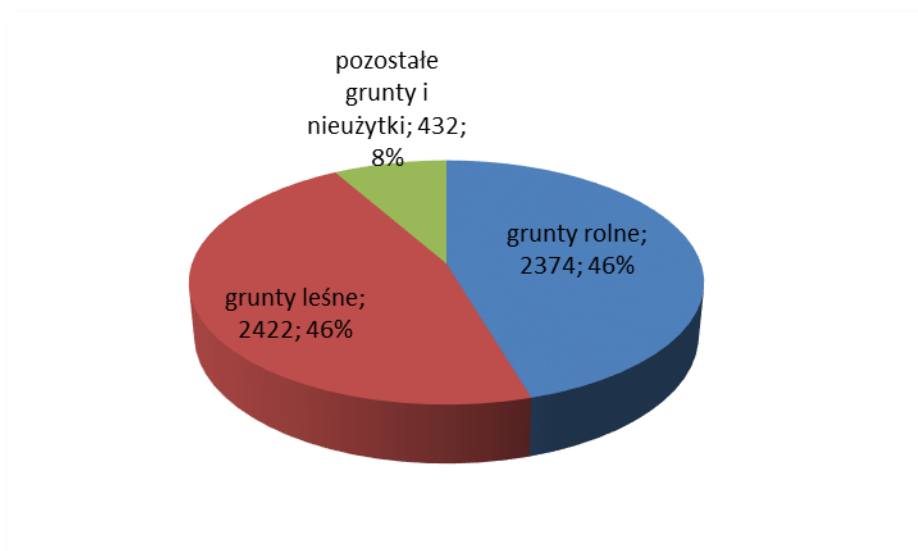
¹² Zob.: Bank Danych Regionalnych - www.stat.gov.pl; stan na dzień 31.12.2006 r. Dane dot. sytuacji mieszkaniowej gminy.

w zakresie remontów. Największy odsetek obiektów wymagających remontu, renowacji czy też modernizacji został wybudowany w latach 1918-1944.

2.5 Rolnictwo i leśnictwo

Lewin Kłodzki jest gminą typowo rolniczą choć nie ma tutaj zlokalizowanych znaczących na tle całej gminy gospodarstw rolnych. Większość z nich nie jest nastawiona na żadną konkretną produkcję. Nie występuje tu również rolnictwo skierowane na chów zwierząt takich jak owce, konie, kozy, gęsi, trzoda chlewna itp.

Cała powierzchnia gminy to 5 228 ha, z czego po 46% powierzchni zajmują grunty rolne (2374 ha) oraz grunty leśne (2422ha), a jedynie 8% powierzchni całej gminy to tereny zabudowane i nieużytki. Sam Lewin Kłodzki zajmuje powierzchnię 494,59 ha. Wskaźnik lesistości w gminie jest bardzo wysoki i w 2013 r. wynosił 46,8%, w powiecie kłodzkim- 42,6%, a wskaźnik lesistości dla kraju wynosił na koniec 2012 roku 29,3%.¹³ Tak duże zalesienie jest jednym z większych atutów danego obszaru. Sprawnie funkcjonują zatem podmioty obsługujące gospodarkę leśną takie jak np. Lasy Państwowe.



Wykres 4. Podział gruntów gminy Lewin Kłodzki wg danych statystycznych GUS na koniec 2006 roku.

¹³ Zob.: http://stat.gov.pl/cps/rde/xbcr/gus/rl_lesnictwo_2013.pdf

Największy udział 43% mają pastwiska zajmujące powierzchnię 1 008 ha, grunty orne zajmują 30% gruntów rolnych w gminie i 14% powierzchni całej gminy. Bardzo słabo na terenie gminy rozwinięte jest sadownictwo (17ha). Łąki i pastwiska są bardziej atrakcyjne turystycznie (z uwagi na możliwość sprzedaży pod działalność gosp.) aniżeli grunty orne i fakt ten z powodzeniem można wykorzystać w dalszych planach dot. rozwój turystyki i agroturystyki w rejonie.

Tabela zamieszczona poniżej przedstawia zestawienie gruntów na terenie Lewina Kłodzkiego, dane z 2005 wg Głównego Urzędu Statystycznego.

Jednostka Terytorialna (Gmina)	Użytki orne ogółem [ha]	Grunty orne ogółem [ha]	Sady ogółem [ha]	Pastwiska ogółem [ha]	Lasy [ha]
Lewin Kłodzki	2374	722	17	1008	2422

2.6 Gospodarka, rynek pracy i bezrobocie

W 2015 roku w Lewinie Kłodzkim było zarejestrowanych 100 firm prowadzących działalność gospodarczą. W przeciągu ostatniej dekady liczba podmiotów gospodarczych wzrosła ponad dwukrotnie (w 2005 było zarejestrowanych 48 firm). Wśród podmiotów gospodarczych dominują przedsiębiorstwa nie posiadające osobowości prawnej. Spośród zarejestrowanych firm, najwięcej podmiotów zajmuje się handlem i usługami.

W obszarze turystyki działa 6 podmiotów oferujących miejsca noclegowe, w tym 1 hotel. 5 firm prowadzi działalność organizatorów turystyki, pilotów wycieczek oraz przewodników turystycznych. Niestety w gminie jest słaby dostęp do punktów gastronomicznych. Jedynie 3 firmy zajmują się prowadzeniem ruchomych placówek gastronomicznych.

Bezpośrednio na terenie gminy Lewin Kłodzki nie funkcjonuje żadna pomoc skierowana do sektora przedsiębiorczości. W 2010 roku w Kudowie Zdrój powstał Zdrojowy Inkubator Przedsiębiorczości, który wspiera nowo powstałe firmy na terenie całej Kotliny Kłodzkiej. Inkubator powstał w zabytkowej Willi Grunwald i umożliwi rozwój nowych firm w regionie. W ramach działalności Inkubatora przedsiębiorcy mogą:

- wynająć powierzchnie biurowe
- skorzystać z usług wirtualnego biura
- wynająć sale szkoleniowe i konferencyjne
- wynająć zaplecze fizjoterapeutyczne
- skorzystać z usług szkoleniowych i doradczych
- uzyskać pomoc w prowadzeniu działalności gospodarczej

Zauważa się duże możliwości rozwojowe w zakresie rozwoju turystyki i agroturystyki pod warunkiem uporządkowania spraw związanych z infrastrukturą techniczną (drogi, kanalizacja, wodociągi) i znaczną pomocą samorządu lokalnego w zakresie promocji przedsiębiorczości.

Innym, znacznym z punktu widzenia rozwoju gminy, impulsem rozwojowym może być sprzedaż gruntów będących własnością gminy posiadających kopalinę w postaci granitu czerwonego. Jego wydobycie mogłoby pozytywnie wpłynąć na finanse samego samorządu

lokalnego (sprzedaż działek, podatki, opłaty ekologiczne) i jego rozwój jak i dać zatrudnienie lokalnej społeczności a tym samym zmniejszyć znacząco występujące tu bezrobocie.

Strukturę liczby bezrobotnych w Gminie na przestrzeni ostatnich lat przedstawia tabela poniżej:

Tab.5. Liczba bezrobotnych na terenie gminy Lewin Kłodzki w latach 2002-2007
(dane wg PUP Kłodzko zawsze na koniec danego roku kalendarzowego)

ROK	Liczba bezrobotnych	w tym liczba bezrobotnych kobiet	w tym z prawem do zasiłku
2015*	180	83	31
2014	219	100	31
2013	243	95	48
2012	230	94	46

* Dane z października 2015r.

Bezrobocie stanowi poważny problem dla tej społeczności lokalnej. Według danych z GUS w 2013 33% populacji Gminy stanowiła ludność w wieku nieprodukcyjnym. Choć na przestrzeni kilku lat liczba osób bezrobotnych znacznie zmalała (trend krajowy) to jednak należy zauważyć, że efekty tego zjawiska są do dzisiaj zauważalne. Utrzymujące się przez kilka lat na wysokim poziomie bezrobocie spowodowało zubożenie lokalnej społeczności, doprowadziło do apatii społecznej czasem do patologii społecznych. Pomimo spadku bezrobocia nadal znaczny odsetek wśród bezrobotnych osób stanowią kobiety.

2.7. Sport i rekreacja

Basen kąpielowy

Jedną z atrakcji Gminy Lewin Kłodzki jest basen kąpielowy. Jest jednym z niewielu tego typu obiektów (basen odkryty) na terenie powiatu. Został wybudowany z funduszy komunalnych w 1920 roku. Od prawie 100 lat turystów i użytkowników basenu zachwyca jego wyjątkowe, malownicze położenie, dużo zieleni i możliwość bliskiego kontaktu z naturą. Parking przy basenie, opieka ratowników, sympatyczna i miła obsługa sprawiają, że wypoczynek w promieniach słońca jest miłą, bezpieczną i atrakcyjną formą wypoczynku zarówno dla dzieci jak i osób dorosłych.



Fot. 11 i 12 Basen Kąpielowy w Lewinie Kłodzkim
Źródło: UG

Boisko

Miłośników gry w koszykówkę, siatkówkę, piłkę nożną lub ręczną zapraszamy do skorzystania z ogólnodostępnego boiska sportowego ze sztucznej nawierzchni i hali sportowej zlokalizowanych przy placówce oświatowej w Lewinie Kłodzkim. W sąsiedztwie boiska znajduje się także plac zabaw dla najmłodszych. Sport to zdrowie, a rozgrywki sportowe mogą być doskonałą aktywną formą relaksu.



Fot 13i 14 Boisko w Lewinie Kłodzkim
Źródło: UG

Jeździectwo

Doskonałą alternatywą na wypoczynek i kontakt z naturą będzie urlop w siodle. Gospodarstwa agroturystyczne w miejscowościach Jarków i Kocioł zapewniają amatorom jazdy konnej naukę jazdy, wyprawy i rajdy ekstremalne na konikach polskich, hucułach i pół krwi arabskich. Znajdziecie Państwo w tych gospodarstwach wyjątkową atmosferę bo jeździectwo traktowane jest tam jako sztuka harmonii; umiejętność stworzenia więzi z koniem opartej na wzajemnym szacunku i zaufaniu, z odrzuceniem siły i przymusu. Właściciele uczą jazdy na wszystkich poziomach zaawansowania, wszystkich chętnych niezależnie od wieku. Szczególną wagę przywiązują do nauki poprawnego dosiadu, zgodnego z poprawną biomechaniką konia i jeźdźca.



Fot. 16 i 17. Rancho Stokrotka w Lewinie Kłodzkim
Źródło: UG

Zalew

Zalew w Lewinie Kłodzkim to miejsce gdzie turyści mogą korzystać z uroków słońca i chłodzącej wody, a także popływać na rowerach wodnych i łódkach. Można tam również wypożyczyć rower, skorzystać z bazy noclegowej i skosztować pstrąga prosto ze stawu. Jest to świetna baza wypadowa do sąsiadujących uzdrowisk oraz uroczych miejscowości po stronie czeskiej.



Fot. 18 i 19 Zalew w Lewinie Kłodzkim
Źródło: UG

2.8 Turystyka

Miejscowość Lewin Kłodzki dobrą bazą wypadową do wielu atrakcyjnych turystycznie miejsc położonych w odległości od 5 do 28 km. Lewin Kłodzki sąsiaduje z Kudową Zdrój i Dusznikami Zdrój, w niedalekiej odległości Karlów, Wambierzyce, Radków, Polanica Zdrój, Kłodzko – stolica regionu, Złoty Stok, Kletno. Każda z wymienionych miejscowości posiada specyficzny klimat. Jest także doskonałym miejscem wypadowy do Republiki Czeskiej - Nachod, Nove Mesto, Opocno, Adrspaskie Skały, Teplice, Broumov, Dvur Kralove, Praga.

Liczne atrakcje regionu umożliwiają zorganizowanie wielu wycieczek autokarowych po Ziemi Kłodzkiej i Republice Czeskiej. Zimą panują dogodne warunki do uprawiania narciarstwa biegowego, sanny, kuligów, Centrum Sportów Zimowych w Zieleńcu (12 km) oferuje liczne wyciągi dla miłośników narciarstwa zjazdowego i snowboardu.

Ośrodek wypoczynkowy MARIA



Fot. 20 i 21 OW Maria
Źródło: owmaria.pl

ul. Lasek Miejski 4, Lewin Kłodzki

Ośrodek Wypoczynkowy „MARIA” dysponuje 135 całorocznymi miejscami noclegowymi w 3 obiektach w pokojach 2-3-4-5-osobowych z łazienkami i umywalkami oraz 45 miejscami w domkach kempingowych (4-5-osobowe z łazienkami). Obiekt wyposażony jest w dwie świetlice, kawiarenkę, kuchnię i stołówkę (jednorazowo mieści do 160 os.). Na terenie Ośrodka wydzielone są miejsca na ogniska i gry zespołowe. Teren Ośrodka jest bezpieczny, ogrodzony. Atrakcyjność bazy turystycznej podnosi teren rekreacyjny wokół Ośrodka, bezpośrednie sąsiedztwo szlaków turystycznych, zalewu rekreacyjnego z możliwością kąpielii i plażowania, w odległości ok. 1 km pełnowymiarowa hala sportowa, w odległości ok. 500 m odkryty basen kąpielowy,

przejście graniczne Kocioł-Olesnice w Orlickich Horach ok. 2km (Republika Czech), a jednocześnie zaledwie 1,5 km od głównej międzynarodowej drogi nr 8 (Praga - Wrocław - Warszawa).

PRZYSTAŃ NAD ZALEWEM

ul. Lasek Miejski 6, Lewin Kłodzki

Noclegi w 3 drewnianych domach całorocznych, ogrzewanych pompą ciepła, położonych nad wodą, z widokiem na dolinę oraz zalew. W każdym budynku znajdują się 4 niezależne apartamenty. W apartamentach: 2 pokoje, aneks kuchenny, łazienka, taras, TV, radio, balkon lub taras.



Fot. 22. Przystań nad zalewem
Źródło: bankzdjec.net

Ośrodek nad wodą obejmuje 10 apartamentów, restaurację, namiot biesiadny i plac zabaw oraz wypożyczalnię sprzętu wodnego i rowerowego. Obiekt oświetlony. Parking bezpośrednio przy apartamentach

Doskonale organizujemy: przyjęcia okolicznościowe, ogniska z biesiadą, imprezy plenerowe, przyjęcia komunijne, wesela, spotkania biznesowe. Dla zainteresowanych organizujemy dyskoteki. Organizacja imprez w sali restauracyjnej na 30 osób. Dodatkowo taras na 30 osób oraz namiot biesiadny na 80 osób.

Dla aktywnych: sprzęt pływający, rowery górskie. Plac zabaw dla dzieci.

ZAMEK NA WZGÓRZU

ul. Górska 1, Lewin

Kłodzki

Zamek na wzgórzu to niezwykle miejsce, gdzie cisza i bliskość z



naturą urzekają wszystkich, którzy tutaj trafią.

Magiczny zakątek Polski, w którym chcielibyśmy

Fot. 23. Zamek na Wzgórzu
Źródło: noclegilewin.pl

Państwa ugości, naładuje pozytywną energią każdego, o każdej porze roku. Bez względu na Państwa wiek i rodzaj wypoczynku, jaki Państwo wybiorą, nasz region jest w stanie sprostać oczekiwaniom najbardziej wymagającego turysty.

Obiekt dysponuje 45 miejscami noclegowymi w pokojach 3,4,5 osobowych częściowo z łazienkami, oraz 20 miejscami w domkach letniskowych (dostępnych w sezonie letnim), sala kominkowo – telewizyjną, (salę dyskotekową lub świetlice w zależności od potrzeb) z możliwością prowadzenia zajęć dydaktycznych z projektorem.

Ośrodek Wypoczynkowy „MARYSIEŃKA”

ul. Wodna 3 57-343 Lewin Kłodzki

Sam ośrodek to dwa budynki, w których bez problemu mieści się 150 gości. Oferujemy Państwu pokoje 2,3,4-osobowe z własnymi łazienkami lub typu studio, z TV-SAT i balkonami.

Poza tym nasz ośrodek dysponuje własną bazą gastronomiczną, salą dyskotekową, salą konferencyjną oraz atrakcjami rekreacyjnymi:

wypożyczalnia rowerów, boiska do koszykówki, siatkówki, piłki ręcznej oraz stoły do tenisa stołowego, wiatra grillowa, miejsce na ognisko a w okresie zimowym wypożyczalnią sprzętu narciarskiego i snowboardowego.




Fot. 24. OW Marysieńka
Źródło: UG

Rancho Stokrotka



Fot. 25. Rancho Stokrotka
Źródło: rancho-stokrotka.pl



Fot. 26. Rancho Stokrotka
Źródło: rancho-stokrotka.pl

Rancho Stokrotka jest gospodarstwem agroturystycznym. Ośrodek dysponuje pokojami 1-os, 3-os. i 4-os. W gospodarstwie zastosowano szereg rozwiązań przyjaznych środowisku: Ciepłą wodę uzyskuje się dzięki energii Słońca, wykorzystując kolektor z rurami próżniowymi (heat pipe). Kolektor pracuje bez czynnika pośredniego – woda grzana jest bezpośrednio, dzięki temu uzyskujemy dodatkowe zmniejszenie zużycia prądu (brak pompy obiegowej).

Zimą dom jest ogrzewany kotłem Ultima II firmy Cichewicz. Ultima II to kocioł grzewczy z dolnym spalaniem co przekłada się na niższą emisję zanieczyszczeń, lepsze dopalenie paliwa oraz mniejszą temperaturę spalin opuszczających kocioł. Dolne spalanie umożliwia oszczędne spalanie węgla i drewna opałowego.

Gospodarstwo oferuje: Jazdę konną, rajdy, warsztaty

3. Ocena mocnych i słabych stron miejscowości

ANALIZA SWOT – ŚRODOWISKO NATURALNE I ŁĄD PRZESTRZENNY			
SZANSE	ZAGROŻENIA	MOCNE STRONY	SŁABE STRONY
<ul style="list-style-type: none"> - odnowienie rynku Lewińskiego szansą na przyciągnięcie turystów i lepsze samopoczucie mieszkańców Lewina, - możliwość uzyskania środków z funduszy zewnętrznych na rozwój obszarów wiejskich (funduszy Unii Europejskiej i krajowych), 	<ul style="list-style-type: none"> - wzmożony ruch drogowy na trasie E8, - brak awaryjnego objazdu na trasie E8, - zanieczyszczanie zalewu, - brak środków finansowych na zmianę i modernizację infrastruktury drogowej, zasobów mieszkaniowych, infrastruktury turystycznej oraz odnowienie rynku w Lewinie, - brak środków na działania związane z utrzymaniem ładu przestrzennego oraz ochronę środowiska naturalnego, 	<ul style="list-style-type: none"> - lokalizacja w otulinie parku narodowego Gór Stołowych, - dobry mikroklimat, - walory krajobrazu i szaty roślinnej, - utworzenie turystycznego szlaku rowerowego 	<ul style="list-style-type: none"> - niedostatecznie rozwinięty system zbiórki i segregacji odpadów, - zaniedbania w zakresie ochrony środowiska, - słaby stan techn. budynków komunalnych, - brak planu zagospodarowania przestrzennego; - niedostateczny rozwój infrastruktury rekreacyjnej, społecznej i kulturalnej,

ANALIZA SWOT – ROZWÓJ SPOŁECZNY			
SZANSE	ZAGROŻENIA	MOCNE STRONY	SŁABE STRONY
<ul style="list-style-type: none"> - możliwość uzyskania środków z funduszy zewnętrznych na rozwój obszarów wiejskich w aspekcie cywilizacyjno-kulturowym (funduszy Unii Europejskiej i krajowych), - aktywna działalność samorządu lokalnego, - tworzenie nowych org. społecznych działających na rzecz LK i gminy 	<ul style="list-style-type: none"> - odpływ młodych wykształconych osób do dużych miast (Wrocław, Warszawa), - negatywne zjawiska demograficzne, - brak możliwości rozwojowych młodych ludzi, - apatia, bezrobocie. 	<ul style="list-style-type: none"> - różnicowanie społ. wynikające z pochodzenia mieszkańców z różnych, odległych krańców Polski, - najliczniejsza liczba mieszkańców w gminie, - funkcjonowanie org. społ. 	<ul style="list-style-type: none"> - różnicowanie społ. wynikające z pochodzenia mieszkańców z różnych, odległych krańców Polski, - niewystarczająca liczba połączeń komunikacji publicznej

ANALIZA SWOT – ROZWÓJ GOSPODARCZY			
SZANSE	ZAGROŻENIA	MOCNE STRONY	SŁABE STRONY
<ul style="list-style-type: none"> - możliwość uzyskania środków z funduszy zewnętrznych na rozwój obszarów wiejskich w aspekcie promowania przedsiębiorczości i drobnej wytwórczości na terenach wiejskich (z funduszy Unii Europejskiej i krajowych), - możliwość tworzenia gospodarstw ekologicznych prod. zdrową żywność, - możliwość rozwoju drobnej wytwórczości – rzemiosło, - lokalizacja w bezpośredniej granicy Państwa (Czechy), - wykorzystanie zalewu do celów turystycznych i rekreacyjnych, - powstanie hoteli, pensjonatów i innych miejsc noclegowych, - modernizacja bazy turystycznej szansą rozwoju turystyki, - rozwój inkubatorów przedsiębiorczości 	<ul style="list-style-type: none"> - brak szybkiej poprawy istniejącej infrastruktury; - brak środków na uruchomienie własnej działalności gospodarczej przez mieszkańców, - bezrobocie. 	<ul style="list-style-type: none"> - międzynarodowa trasa przelotowa E8 przebiegająca przez całą gminę, - atrakcyjne położenie sprzyjające uprawianiu turystyki i rekreacji, - stosunkowo dobrze rozbudowany sektor handlu i usług (na tle innych miejscowości gminy LK) - lokalizacja w bezpośredniej granicy Państwa (Czechy), - zasobność złóż naturalnych w postaci granitu czerwonego 	<ul style="list-style-type: none"> - brak planu zagospodarowania przestrzennego; - brak zakładów pracy, - wysoka stopa bezrobocia, - słabe kwalifikacje zawodowe mieszkańców, - mała aktywność gospodarcza mieszkańców,

Poniższa tabela przedstawia ocenę zasobów gminy Lewin Kłodzki, która została zbudowana na podstawie informacji zebranych od uczestników spotkania dot. przygotowania Planów Odnowy Miejscowości.

Tab.6. Ocena zasobów gminy Lewin Kłodzki

<i>Rodzaj zasobu</i>	Brak	Jest o znaczeniu małym	Jest o znaczeniu średnim	Jest o znaczeniu dużym
Środowisko przyrodnicze				
- walory krajobrazu				
- walory klimatu (mikroklimat, wiatr, nasłonecznienie)				
- walory szaty roślinnej (np. runo leśne)				
- cenne przyrodniczo obszary lub obiekty				
- świat zwierzęcy (ostoje, siedliska)				
- osobliwości przyrodnicze				
- wody powierzchniowe (cieki, rzeki, stawy)				
- podłoże, warunki hydrogeologiczne				
- gleby, kopaliny				
Środowisko kulturowe				
- walory architektury wiejskiej i osobliwości kulturowe				
- walory zagospodarowania przestrzennego				
- zabytki				
- zespoły artystyczne				
Dziedzictwo religijne i historyczne				
- miejsca, osoby i przedmioty kultu				
- święta, odpusty, pielgrzymki				
- tradycje, obrzędy, gwara				
- legendy, podania i fakty historyczne				
- ważne postacie historyczne				
- specyficzne nazwy				
Obiekty i tereny				
- działki pod zabudowę mieszkaniową				
- działki pod domy letniskowe				
- działki pod zakłady usługowe i przemysł				
- pustostany mieszkaniowe, magazynowe i po przemysłowe				
- tradycyjne obiekty gospodarskie wsi (kuźnie, młyny)				
- place i miejsca publicznych spotkań				
- miejsca sportu i rekreacji				
- biblioteki				
- muzea, teatry, kina				
Gospodarka, rolnictwo				
- specyficzne produkty (hodowle, uprawy polowe)				

- znane firmy produkcyjne i zakłady usługowe				
- możliwe do wykorzystania odpady poprodukcyjne				
Sąsiedzi i przyjezdni				
- korzystne, atrakcyjne sąsiedztwo (duże miasto, arteria komunikacyjna, atrakcja turystyczna, granica)				
- ruch tranzytowy				
- przyjezdni stali i sezonowi				
Instytucje				
- placówki opieki społecznej				
- szkoły				
- Dom Kultury				
Ludzie, organizacje społeczne				
- OSP				
- Stowarzyszenia				
- Inne, jakie?				
...				
Oświata, ochrona zdrowia, pomoc społeczna, bezpieczeństwo, usługi dla ludności,				
- szkoły, przedszkola				
- ochrona zdrowia				
- pomoc społeczna				
- bezpieczeństwo				
- sklepy				
- banki				
- gastronomia i hotele				
- miejsca noclegowe, agroturystyka				
- usługi podstawowe (woda, prąd, gaz, ścieki, telekomunikacja)				
- informacja turystyczna				

4. Opis zrealizowanych inwestycji na terenie gminy 2009-2015

2014

1. Budowa kanalizacji sanitarnej w miejscowości Dańczów oraz budowa przydomowych oczyszczalni ścieków na terenie Gminy Lewin Kłodzki

Projekt współfinansowany ze środków Europejskiego Funduszu Rolnego na rzecz Rozwoju Obszarów Wiejskich w ramach Działania „Podstawowe usługi dla gospodarki i ludności wiejskiej” objętego Programem Rozwoju Obszarów Wiejskich na lata 2007-2013

Tytuł projektu: „Uregulowanie gospodarki ściekowej w Gminie Lewin Kłodzki”

Beneficjent projektu: Gmina Lewin Kłodzki

Okres realizacji projektu: 2014 rok

Dofinansowanie projektu:

- ze środków Europejskiego Funduszu Rolnego na rzecz Rozwoju Obszarów Wiejskich w ramach Działania „Podstawowe usługi dla gospodarki i ludności wiejskiej” objętego Programem Rozwoju Obszarów Wiejskich na lata 2007-2013 w wysokości:
1.780.344,00 zł
- ze środków Wojewódzkiego Funduszu ochrony Środowiska i Gospodarki Wodnej we Wrocławiu w wysokości:
dotacja: 1.122.400,00 zł
pożyczka: 274.600,00 zł

Opis projektu: projekt obejmował 2 zadania: Budowę przydomowych oczyszczalni ścieków – 42 szt. oraz Budowę kanalizacji sanitarnej w Dańczowie.

Budowa kanalizacji sanitarnej we wsi Dańczów - w wyniku realizacji projektu wybudowano sieć kanalizacyjną z rur kamionkowych o długości 3754,66 mb. Budowa przydomowych oczyszczalni ścieków o wydajności do 7,5 m³/dobę na terenie Gminy Lewin Kłodzki

Projekt dotyczył budowy przydomowych oczyszczalni ścieków dla budynków mieszkalnych w miejscowościach na terenie Gminy Lewin Kłodzki.

W ramach projektu zostały wybudowane 42 przydomowe oczyszczalnie ścieków w miejscowościach Gminy Lewin Kłodzki tj.: Darnków – 4 szt., Gołaczów – 1 szt., Jarków – 17 szt., Jerzykowice Małe – 1 szt., Krzyżanów – 1 szt., Jawornica – 5 szt., Leśna – 2 szt., Witów – 3 szt., Lewin Kłodzki – 1 szt., Taszów – 7 szt.

2. Budowa kanalizacji sanitarnej w miejscowości Jerzykowice Wielkie

Projekt współfinansowany z Europejskiego Funduszu Rozwoju Regionalnego w ramach Programu Operacyjnego Współpracy Transgranicznej Republika Czeska – Rzeczpospolita Polska 2007-2013 „Przekraczamy granice”

Tytuł projektu: „Czysta rzeka od Gór Orlickich do Łaby”

Partner Wiodący: Gmina Lewin Kłodzki

Partner Projektu: Orlickie Zahori

Okres realizacji projektu: 2014 rok

Dofinansowanie projektu:

- ze środków Programu Operacyjnego Współpracy Transgranicznej Republika Czeska – Rzeczpospolita Polska na lata 2007-2013 w wysokości 882.300 zł.
- ze środków Wojewódzkiego Funduszu Ochrony Środowiska i Gospodarki Wodnej we Wrocławiu w formie pożyczki w kwocie 155.700 zł oraz pożyczki na zachowanie płynności finansowej w kwocie 882.300 zł

Opis projektu: Po polskiej stronie projekt obejmował budowę kanalizacji sanitarnej z rur kamionkowych w miejscowości Jerzykowice Wielkie o długości 2396 mb, a po stronie czeskiej budowę trzech oczyszczalni ścieków w gminie Orlickie Zahori. Projekt skierowany był na poprawę stanu i jakości środowiska w obszarze pogranicza polsko-czeskiego. Celem projektu było przeciwdziałanie niekontrolowanemu odpływom ścieków pogarszających jakość wody w Klikawie i przedostawanie się ich tym ciekami do sąsiadów za południową granicą. Rzeka Dzika Orlica, przepływająca przez miejscowość Orlickie Zahori ma swoje źródło w Polsce, na długości 30 km stanowi granicę państwa a w Hradcu Králové wpływa do Łaby. Dzika Orlica i dopływy Metuji to rzeki wypływające z polskiej strony Gór Orlickich, wpływające do Łaby i służące jako źródło wody pitnej dla znacznej części mieszkańców po obu stronach granicy.

3. Budowa lamp solarnych na terenie Gminy Lewin Kłodzki

Projekt współfinansowany ze środków Europejskiego Funduszu Rolnego na rzecz Rozwoju Obszarów Wiejskich w ramach działania 413 „Wdrażanie lokalnych strategii rozwoju” dla operacji, które odpowiadają warunkom przyznania pomocy w ramach działania „Odnowa i rozwój wsi”

Beneficjent projektu: Gmina Lewin Kłodzki

Dofinansowanie projektu: 340.000,00 zł

Okres realizacji projektu: 2014 rok

Opis projektu: Projekt dotyczył budowy lamp zasilanych energią słoneczną w 12 miejscowościach gminy tj.: 1. Kulin Kłodzki – 4 szt., Gołaczów – 11 szt., Darnków – 8 szt., Jerzykowice Wielkie – 10 szt., Jarków – 8 szt., Jawornica – 4 szt., Krzyżanów – 4 szt., Kocioł – 4 szt., Taszów – 2 szt., Jerzykowice Małe -2 szt., Zielone Ludowe – 3 szt., Jeleniów – 8 szt.

Lampy słoneczne generują przyjazną środowisku energię oraz zapewniają niezależne i ciągłe zasilanie.

4. Rozbudowa zaplecza sportowo-rekreacyjnego przy Zespole Szkolno-Przedszkolnym w Lewinie Kłodzkim I etap – BOISKO WIELOFUNKCYJNE

Projekt współfinansowany ze środków Europejskiego Funduszu Rolnego na rzecz Rozwoju Obszarów Wiejskich w ramach działania 413 „Wdrażanie lokalnych strategii rozwoju” dla operacji, które odpowiadają warunkom przyznania pomocy w ramach działania „Odnowa i rozwój wsi”

Całkowita wartość projektu: 208.243,51 zł brutto

Projekt dofinansowany ze środków:

- Europejskiego Funduszu Rolnego na rzecz Rozwoju Obszarów Wiejskich w ramach działania 413 „Wdrażanie lokalnych strategii rozwoju” dla operacji, które odpowiadają warunkom przyznania pomocy w ramach działania „Odnowa i rozwój wsi” w wysokości: 135.442,00 zł
- Ministerstwa Sportu i Turystyki w ramach Programu Rozwoju Inwestycji Sportowych w wysokości 72.600,00 zł

Opis: Projekt dotyczył remontu istniejącego boiska piłkarskiego poprzez wymianę nawierzchni trawiastej na nawierzchnię z poliuretanu w obrysie boiska wielofunkcyjnego dla gier zespołowych oraz odnowienie drenażu. Boisko wielofunkcyjne usytuowane zostało w poprzek istniejącego boiska piłkarskiego w części bliższej hali sportowej. Boisko przeznaczone jest do gier zespołowych: piłka ręczna, koszykówka, siatkówka. Powierzchnia boiska wielofunkcyjnego – 540 m². Urządzenia sportowe boiska: Zestaw do siatkówki – 1 kpl. Bramka kratowa z koszem – 2 szt. Piłkochwyty – 98 mb. Gmina Lewin Kłodzki wykonała także oświetlenie boiska o wartości 22.796,30 zł.

5. Remont i modernizacja sieci kanalizacji sanitarnej w Lewinie Kłodzkim

Projekt współfinansowany ze środków Europejskiego Funduszu Rolnego na rzecz Rozwoju Obszarów Wiejskich w ramach Działania „Podstawowe usługi dla gospodarki i ludności wiejskiej” objętego Programem Rozwoju Obszarów Wiejskich na lata 2007-2013

Tytuł projektu: „Remont i modernizacja sieci kanalizacji sanitarnej w Lewinie Kłodzkim”

Beneficjent projektu: Gmina Lewin Kłodzki

Dofinansowanie projektu: 585.343,99 zł

Okres realizacji projektu: 2014 rok

Opis: Projekt dotyczył remontu istniejącej kanalizacji sanitarnej w Lewinie Kłodzkim. Remont obejmował naprawę kanalizacji metodą wykopową oraz metodą bezwykopową a także naprawę studni.

W wyniku realizacji projektu została uszczelniona sieć kanalizacji sanitarnej w Lewinie Kłodzkim. Ma to istotne znaczenie z uwagi na to, iż obecnie wszystkie ścieki z terenu gminy Lewin Kłodzki są przekazywane na oczyszczalnię ścieków w Kudowie-Zdroju.

6. Zagospodarowanie Rynku Lewina Kłodzkiego

Całkowita wartość projektu: 38.818,34 zł

Dofinansowanie projektu: ze środków Europejskiego Funduszu Rolnego na rzecz Rozwoju Obszarów Wiejskich w ramach działania 413 Wdrażanie lokalnych strategii rozwoju objętego Programem Rozwoju Obszarów Wiejskich na lata 2007-2013 w wysokości: 25.000,00 zł

Opis projektu: Operacja dotyczyła zagospodarowania przestrzeni publicznej rynku w Lewinie Kłodzkim. Zostały zakupione ławki parkowe 5 szt.; kosze na śmieci 6 szt. a także kosze na psie odchody 2 szt. Ponadto w ramach projektu zakupiono i zamontowano konstrukcje kwietnikowe kaskadowe 4 szt. oraz kwietniki 15 szt.

W wyniku realizacji projektu poprawiła się estetyka miejscowości. Zakupione kwietniki i kaskady kwietniowe będą wykorzystywane każdego roku do ukwiecenia rynku.

2013

1. Przebudowa sieci wodociągowej przy ul. Wodnej w Lewinie Kłodzkim Projekt zrealizowany w 2013 roku

Wartość inwestycji wyniosła: 89.651,26 zł

2012

1. Modernizacja dróg dojazdowych do przejścia granicznego Olesnice w Górach Orlickich – Lewin Kłodzki

Projekt współfinansowany z Europejskiego Funduszu Rozwoju Regionalnego w ramach Programu Operacyjnego Współpracy Transgranicznej Republika Czeska – Rzeczpospolita Polska 2007-2013 „Przekraczamy granice”

Tytuł projektu: **„Modernizacja dróg dojazdowych do przejścia granicznego Olesnice w Górach Orlickich – Lewin Kłodzki”**

Partner wiodący: Kraj Královéhradecki

Partnerzy projektu: Gmina Lewin Kłodzki

Powiat Kłodzki

Zarząd i Utrzymanie Dróg Kraju Kraj Královéhradeckiego

Projekt realizowany w latach 2011-2012

Wartość inwestycji w Lewinie Kłodzkim wyniosła 4.350.302 zł, w tym wartość projektu Powiatu Kłodzkiego: 3.837.458,66 zł, wartość projektu Gminy Lewin Kłodzki: 512.843,34 zł.

Opis projektu: W ramach projektu po stronie polskiej wykonana została modernizacja drogi powiatowej prowadzącej z Lewina Kłodzkiego do przejścia granicznego Lewin Kłodzki – Olešnice w Górach Orlickich na odcinku ok. 4 km oraz oświetlenie drogi na odcinku od ul. Lasek Miejski w Lewinie Kłodzkim do przejścia granicznego Lewin Kłodzki – Olešnice w Górach Orlickich, po stronie czeskiej natomiast wykonana została rekonstrukcja części drogi przez Kraj Královéhradecki.

Realizacja projektu przyczyniła się do poprawy stanu dróg w bezpośrednim obszarze przygranicznym oraz podniesienia atrakcyjności tego obszaru dla jego mieszkańców, inwestorów oraz turystów.

2. Budowa drenażowo-brzegowego ujęcia wody na potoku Klikawa, stacji uzdatniania wody oraz wodociągu tranzytowego odprowadzającego wodę z ujęcia do stacji w miejscowości Jawornica

Projekt współfinansowany przez :

- Unię Europejską z Europejskiego Funduszu Rozwoju Regionalnego
- oraz z budżetu Gminy Lewin Kłodzki w ramach Regionalnego Programu Operacyjnego dla Województwa Dolnośląskiego na lata 2007–2013

Tytuł projektu: **„Budowa drenażowo-brzegowego ujęcia wody na potoku Klikawa, stacji uzdatniania wody oraz wodociągu tranzytowego odprowadzającego wodę z ujęcia do stacji w miejscowości Jawornica”**

Beneficjent projektu: Gmina Lewin Kłodzki

Całkowita wartość projektu: 2.386.096,00 zł

Kwota dofinansowania: 2.009.598,63 zł

Okres realizacji projektu: 2012 rok

Opis projektu:

W ramach projektu zostały wykonane zadania:

1. Budowa ujęcia wody powierzchniowej na potoku Klikawa zaopatrującego w wodę mieszkańców gminy Lewin Kłodzki. Wydajność ujęcia wynosi 15 m³/h przy przepływie dyspozycyjnym 26 m³/h.
2. Budowa stacji uzdatniania wody w miejscowości Jawornica. W ramach projektu została dostarczona kontenerowa stacja uzdatniania wody jako kompletny obiekt wraz z wyposażeniem technologicznym.
3. Budowa wodociągu tranzytowego o długości 611 mb odprowadzającego wodę z ujęcia do stacji w miejscowości Jawornica.
4. Budowa drogi dojazdowej do stacji uzdatniania wody.

Bezpośrednim celem projektu był poprawa warunków życia mieszkańców gminy wiejskiej poprzez dostarczenie mieszkańcom wody pitnej dobrej jakości i w ilościach odpowiednich do potrzeb. Projekt przyczynił się do pobudzenia rozwoju społeczno-gospodarczego poprzez poprawę stanu infrastruktury technicznej, wyeliminowanie ograniczeń wynikających z braku dobrej jakości wody. Projekt wpłynął na zwiększenie konkurencyjności lokalnej gospodarki jak również zwiększenie atrakcyjności inwestycyjnej gminy.

2011

1. Budowa kanalizacji sanitarnej w miejscowości Jeleniów

Projekt współfinansowany ze środków Europejskiego Funduszu Rolnego na rzecz Rozwoju Obszarów Wiejskich w ramach Działania „Podstawowe usługi dla gospodarki i ludności wiejskiej” objętego Programem Rozwoju Obszarów Wiejskich na lata 2007-2013

Tytuł projektu: „**Budowa kolektorów sanitarnych w Jeleniowie**”

Beneficjent projektu: Gmina Lewin Kłodzki

Dofinansowanie projektu:

- z Europejskiego Funduszu Rolnego na rzecz Rozwoju Obszarów Wiejskich w ramach Działania „Podstawowe usługi dla gospodarki i ludności wiejskiej” objętego Programem Rozwoju Obszarów Wiejskich na lata 2007-2013 w wysokości 2.219.656,00 zł
- z Wojewódzkiego Funduszu Ochrony Środowiska i Gospodarki Wodnej we Wrocławiu w wysokości:

dotacja 912 400,00 zł

pożyczka 414 000,00 zł

Okres realizacji projektu (lata): 2010-2011

Opis projektu: Projekt dotyczył budowy kanalizacji sanitarnej w miejscowości Jeleniów. Na terenie Jeleniowa przewidziano dwa ciągi kanalizacyjne położone po obu stronach drogi krajowej i potoku Klikawa. Do budowy kanałów sanitarnych wykorzystano rury kanalizacyjne kamionkowe kielichowe, obustronnie glazurowane DN150 i rury DN200 wewnątrznie glazurowane. Przyłącza natomiast wykonano z rur PVC PN6 DN150 mm. Długość wybudowanej kanalizacji wynosi 9 779,00 mb.

2. Budowa szkolnego placu zabaw przy Zespole Szkolno-Przedszkolnym w Lewinie Kłodzkim – projekt współfinansowany w ramach rządowego programu Radosna Szkoła

Projekt realizowany w 2011 roku

Wartość inwestycji wyniosła: 133.533,34 zł

2010

1. Turystyczny szlak rowerowy z miejscami postojowymi

Projekt jest współfinansowany ze środków Europejskiego Funduszu Rozwoju Regionalnego w ramach Programu Operacyjnego Współpracy Transgranicznej Republika Czeska – Rzeczpospolita Polska na lata 2007-2013 Fundusz Mikroprojektów oraz ze środków budżetu państwa „Przekraczamy granice”

Tytuł projektu: **„Turystyczny szlak rowerowy z miejscami postojowymi”**

Beneficjent projektu: Gmina Lewin Kłodzki

Całkowita wartość projektu: 25 900,00 euro

Dofinansowanie EFRR: 22 015,00 euro

Okres realizacji projektu: 2010 rok.

Opis projektu:

Projekt dotyczył budowy turystycznego szlaku rowerowego łączącego gminę Lewin Kłodzki z gminą Val. Szlak rowerowy o długości 30 000 m prowadzący przez miejscowości gminy Lewin Kłodzki tj. Kocioł, -Jawornica - Zielone Ludowe - Kulin Kłodzki - Gołaczów - Darnków – Dańczów – Lewin Kłodzki – Jarków stanowi przedłużenie istniejącego szlaku rowerowego po stronie czeskiej. Powstała infrastruktura turystyczna łączy się z istniejącą po stronie czeskiej trasą rowerową prowadzącą z Val do przejścia granicznego w Kotle poprzez miejscowości VAL – OHNIŠOV- JANOV - SNĚŽNÉ – Chata Horalka - OLEŠNICE v ORL.H. – Kocioł, a następnie w/w miejscowości gminy Lewin Kłodzki i z Jarkowa do ČESKÁ ČERMNÁ – BORO VÁ – DLOUHÉ – RZY – TIS – JANOV – OHNIŠOV – VAL.

W ramach projektu zostały wykonane następujące prace:

1. Opracowano dokumentację projektową.
2. Urządzono miejsca odpoczynku dla rowerzystów wraz ze stojakami na rowery (7 szt.).
3. Oznakowano szlak rowerowy.
4. Zakupiono tablice informujące o przebiegu trasy i atrakcjach turystycznych gmin Lewin Kłodzki i Val (7 szt.).
5. Wydano foldery i mapy informujące o przebiegu szlaku rowerowego.

2. Budowa sieci wodociągowej i kanalizacyjnej do miejscowości Kocioł

Projekt współfinansowany z Europejskiego Funduszu Rozwoju Regionalnego w ramach Programu Operacyjnego Współpracy Transgranicznej Republika Czeska – Rzeczpospolita Polska 2007-2013 „Przekraczamy granice”

Tytuł projektu: **„Polepszenie stanu środowiska naturalnego w gminach Lewin Kłodzki i Olešnice v Orlických horach”**.

Partner Wiodący: Gmina Lewin Kłodzki

Partner projektu: Gmina Olesnice w Orlickich horach

Wartość inwestycji Gminy Lewin Kłodzki wyniosła: 3.237.716,00 zł

Projekt realizowany w latach 2009-2010

W wyniku realizacji projektu po polskiej stronie została wybudowana sieć wodociągowa i kanalizacyjna do miejscowości Kocioł wraz z pompownią wody, a po stronie czeskiej zrehabilitowano składowisko odpadów w Olešnicy v Orlických horách.

Długość wybudowanej sieci wodociągowej – 2984,22 mb.

Długość wybudowanej sieci kanalizacyjnej – 2897,86 mb.

Objętość zmodernizowanego składowiska odpadów – 2270 m³.

W wyniku realizacji projektu został osiągnięty główny cel projektu dotyczący poprawy jakości środowiska naturalnego na polsko-czeskim pograniczu poprzez uregulowanie gospodarki wodno-ściekowej w przygranicznej miejscowości Kocioł oraz rekultywację składowiska odpadów w Olesnicy w Orlickich horach.

3. Remont i przebudowa oświetlenia Rynku oraz nawierzchni miejsc postojowych i chodnika w miejscowości Lewin Kłodzki

Projekt współfinansowany ze środków Europejskiego Funduszu Rolnego na rzecz Rozwoju Obszarów Wiejskich w ramach Działania „Odnowa i rozwój wsi” objętego Programem Rozwoju Obszarów Wiejskich na lata 2007-2013

Tytuł projektu: „Remont i przebudowa oświetlenia Rynku oraz nawierzchni miejsc postojowych i chodnika w miejscowości Lewin Kłodzki”.

Beneficjent projektu: Gmina Lewin Kłodzki

Dofinansowanie projektu: 272 776,00 zł

Okres realizacji projektu (lata): 2009-2010

Opis projektu:

W ramach operacji zostały wykonane zadania:

1) Remont i przebudowa oświetlenia Rynku tj.:

a) Remont oświetlenia ulicznego odcinka ul. Obrońców Warszawy w sąsiedztwie Rynku. Zaprojektowano remont dwóch stanowisk oświetleniowych odcinka ul. Obrońców Warszawy w sąsiedztwie Rynku;

b) Remont i przebudowa oświetlenia Rynku.

2) Remont i przebudowa chodnika wzdłuż ul. Nad Potokiem w Lewinie Kłodzkim

W ramach zadania zostały wykonane roboty remontowe polegające na wymianie nawierzchni na kostkę betonową lub granitową oraz wymianie i obniżeniu krawężnika oraz ułożeniu obrzeża krawężnikowego. Prace dotyczyły przebudowy nawierzchni chodnika wzdłuż ul. Nad Potokiem w Lewinie Kłodzkim.

3) Remont i przebudowa oraz utwardzenie miejsc postojowych w Lewinie Kłodzkim.

W ramach zadania zostały wyremontowane 3 miejsca postojowe na terenie miejscowości Lewin Kłodzki tj.

Teren A – przy ul. Wodnej w Lewinie Kłodzkim

Teren B – przy ul. Kościelnej w Lewinie Kłodzkim

Teren C – przy ul. Liczyrzepy w Lewinie Kłodzkim.

Celem projektu było podniesienie atrakcyjności turystycznej i inwestycyjnej miejscowości Lewin Kłodzki poprzez modernizację stanu infrastruktury technicznej.

2009

- 1. Przebudowa drogi Lewin Kłodzki - Krzyżanów – projekt współfinansowany ze środków Terenowego Funduszu Ochrony Gruntów Rolnych Województwa Dolnośląskiego.**

Projekt realizowany w latach 2008-2009

Wartość inwestycji wyniosła: 985 456,00 zł

W ramach projektu została wyremontowana droga o długości 1092 mb.

- 2. Przebudowa drogi Lewin Kłodzki – Jerzykowice Małe - projekt współfinansowany ze środków Terenowego Funduszu Ochrony Gruntów Rolnych Województwa Dolnośląskiego**

Projekt realizowany w latach 2008-2009

Wartość inwestycji wyniosła: 726 564,00 zł

5. Opis planowanych zadań inwestycyjnych i aktywizujących społeczność lokalną w ramach realizacji POM Lewin Kłodzki 2015-2020

WIZJA:

Lewin Kłodzki jako miejsce atrakcyjne dla mieszkańca, turysty i inwestora.

CEL STRATEGICZNY

Zapewnienie godnych warunków życia i rozwoju poprzez zapewnienie odpowiedniej infrastruktury i integrację społeczną.

W wyniku przeprowadzonej analizy SWOT wyznaczono następujące cele szczegółowe niezbędne do prawidłowej realizacji **CELU STRATEGICZNEGO** :

1. Działania zmierzające do rewitalizacji i rozbudowy infrastruktury technicznej w celu zwiększenia potencjału społeczno – gospodarczego
2. zwiększenie poczucia tożsamości mieszkańców z miejscowością poprzez ich angażowanie w prace związane z rozwojem miejscowości, obejmujące działania na rzecz odnowy obszarów zdegradowanych
3. Pielęgnowanie dziedzictwa kulturowego poprzez akcentowanie i rozwijanie posiadanych naturalnych walorów turystycznych, historycznych i krajoznawczych.
4. Wzmacnianie lokalnych potencjałów poprzez współpracę z miastami partnerskimi w Polsce i za granicą.
5. Rewitalizacja obszarów zdegradowanych ze szczególnym uwzględnieniem problemów na tle społecznym, gospodarczym oraz środowiskowym.

przyjęto kierunki rozwoju Lewina Kłodzkiego zgodnie z poniższym wykazem.

Osiągnięcie celów szczegółowych, a co za tym celu strategicznego wymagać będzie realizacji zaplanowanych w tym zakresie kierunków rozwoju.

Planowane kierunki rozwoju:

1. Rozwój potencjału turystycznego miejscowości poprzez rozwój wyspecjalizowanych usług turystycznych (agroturystyka) oraz w oparciu o wykorzystanie zasobów krajobrazowych;
2. Modernizacja stanu infrastruktury technicznej i turystycznej, podnoszącej atrakcyjność turystyczną miejscowości;

3. Zachowanie dziedzictwa kulturowego poprzez promowanie funkcji turystycznej zabytkowych obiektów;
4. Podejmowanie działań promocyjnych, mających na celu przyciągnięcie do Lewina turystów.
5. Rozwijanie działalności społecznej i rekreacyjno – sportowej;
6. Aktywizacja i partycypacja społeczności lokalnej w działania społeczno – kulturowe
7. Zagospodarowanie przestrzeni publicznej Lewina Kłodzkiego
8. Radykalna poprawa estetyki miejscowości.

Rozwój w zaplanowanych kierunkach zostanie osiągnięty poprzez realizację projektów z zakresu:

1. Ochrony środowiska,
2. Modernizacji infrastruktury technicznej i turystycznej,
3. Wykorzystywania odnawialnych źródeł energii,
4. Modernizacji zasobu mieszkaniowego,
5. Kultury, sportu i rekreacji,
6. Edukacji
7. Wsparcia mikroprzedsiębiorczości,
8. Promocji
9. Wsparcia projektów społecznych.

5.1. Szczegółowy opis planowanych inwestycji

Karta projektu – A

Nazwa	Termomodernizacja i modernizacja budynku Zespołu Szkolno –Przedszkolnego w Lewinie Kłodzkim
Rodzaj projektu	Infrastrukturalny
Cel	Celem projektu jest wykonanie termomodernizacji i modernizacji budynku Zespołu Szkolno – Przedszkolnego zlokalizowanego na terenie Lewina Kłodzkiego.
Przeznaczenie	Poprawa stanu technicznego obiektu szkolnego wraz z wymianą systemu grzewczego i zastosowaniem odnawialnych źródeł energii a także poprawa warunków nauczania.
Początek i koniec realizacji	2016-2017
Kwota końcowa i źródło finansowania	5.900.400 zł budżet gminy, RPO WD 2014-2020
Podmiot wdrażający	Gmina Lewin Kłodzki
Dodatkowe informacje	Zadania będą obejmować m.in.: termomodernizację ścian zewnętrznych oraz dachu, modernizację systemu grzewczego, wykonanie systemu wentylacji, instalację kolektorów słonecznych.

Karta projektu – B

Nazwa	Place rekreacyjno –sportowe w gminie Lewin Kłodzki
Rodzaj projektu	infrastrukturalny
Cel	Celem projektu jest budowa oraz rozbudowa zaplecza sportowo – rekreacyjnego poprzez utworzenie m.in. mini boiska do piłki nożnej, miejsca do koszykówki oraz zadaszonych altany i miejsca na ognisko.
Przeznaczenie	Podnoszenie poziomu aktywności fizycznej mieszkańców i zapewnienie miejsc do wypoczynku
Początek i koniec realizacji	2016-2017
Kwota końcowa i źródło finansowania	500.000 zł Budżet gminy, PROW LEADER 2014-2020
Podmiot wdrażający	Gmina Lewin Kłodzki
Dodatkowe informacje	Projekt będzie realizowany w miejscowościach Jeleniów i Dańców i będzie obejmował wykonanie dwóch placów rekreacyjno – sportowych.

Karta projektu – C

Nazwa	Rozbudowa zaplecza sportowo – rekreacyjnego przy Zespole Szkolno – Przedszkolnym w Lewinie Kłodzkim – II etap
Rodzaj projektu	Infrastrukturalny
Cel	Celem projektu jest rozwój i modernizacja infrastruktury rekreacyjno – sportowej na obszarach zdegradowanych.
Przeznaczenie	W wyniku realizacji projektu powstanie nowoczesny kompleks rekreacyjno – sportowy dający możliwość organizacji różnorodnych imprez rekreacyjnych i sportowych
Początek i koniec realizacji	2016
Kwota końcowa i źródło finansowania	205.000 zł Budżet gminy, MSiT, RPO WD 2014-2020
Podmiot wdrażający	Gmina Lewin Kłodzki
Dodatkowe informacje	Planowane zadania do realizacji stanowią II etap rozbudowy, co pozwoli na pełne zagospodarowanie terenu istniejącego boiska szkolnego oraz przystosowanie go dla potrzeb wielofunkcyjnych.

Karta projektu – D

Nazwa	Modernizacja dróg gminnym położonych w miejscowości Lewin Kłodzki
Rodzaj projektu	Infrastrukturalny
Cel	Celem projektu jest poprawa jakości i funkcjonalności dróg pozwalająca na swobodną komunikację transportową oraz podniesienie atrakcyjności inwestycyjnej Lewina Kłodzkiego poprzez modernizację infrastruktury technicznej.
Przeznaczenie	Poprawa stanu infrastruktury miejscowości i komfortu mieszkańców.
Początek i koniec realizacji	2017-2020
Kwota końcowa i źródło finansowania	4.000.000 zł Budżet gminy, MSiT, PROW 2014-2020
Podmiot wdrażający	Gmina Lewin Kłodzki
Dodatkowe informacje	Programem modernizacji objęte zostaną ulice: Wodna, Liczyrzepy, Graniczna, Kwiatowa, Okrzei, Kościelna, pl. Kościuszki

Karta projektu – E

Nazwa	Centrum społeczno – kulturalno – edukacyjne w Lewinie Kłodzkim
Rodzaj projektu	Infrastrukturalny
Cel	Celem projektu jest utworzenie centrum społeczno – kulturalno – edukacyjnego w Lewinie Kłodzkim, poprzez przebudowę budynku stanowiącego własność gminy Lewin Kłodzki.
Przeznaczenie	Budowa integracji społecznej, poprzez zapewnienie zaplecza kulturalnego oraz rozwoju edukacji mieszkańców.
Początek i koniec realizacji	2017-2018
Kwota końcowa i źródło finansowania	3.000.000 zł budżet gminy, RPO WD 2014-2020
Podmiot wdrażający	Gmina Lewin Kłodzki
Dodatkowe informacje	W Centrum zaplanowano umieszczenie: świetlicy gminnej z biblioteką i czytelnią elektroniczną, sali zajęć edukacyjnych, Sali konferencyjnej, biur dla instytucji i stowarzyszeń, Sali wystawienniczej.

Karta projektu – F

Nazwa	Ścieżka rowerowa na terenie Gminy Lewin Kłodzki
Rodzaj projektu	Infrastrukturalny
Cel	Celem projektu jest wspieranie rozwoju turystyki na obszarze wiejskim poprzez utworzenie turystycznej trasy rowerowej. W efekcie realizacji projektu udostępnione zostaną występujące na trasie rowerowej atrakcje turystyczne.
Przeznaczenie	Trasa rowerowa wzbogaci ofertę turystyczną regionu.
Początek i koniec realizacji	2017
Kwota końcowa i źródło finansowania	1.400.000 zł budżet gminy, Interreg V-A
Podmiot wdrażający	Gmina Lewin Kłodzki
Dodatkowe informacje	W ramach projektu zostanie wybudowana ścieżka rowerowa łącząca gminę Lewin Kłodzki z czeską gminą Borova i Novy Hradek poprzez miejscowości Borova – Taszów - Novy Hradek – Taszów – Lewin Kłodzki – Jarków

Karta projektu – G

Nazwa	Zastosowanie lamp solarnych na terenie Gminy Lewin Kłodzki – II etap
Rodzaj projektu	Infrastrukturalny
Cel	Celem projektu jest wykonanie II etapu budowy lamp solarnych na terenie Gminy Lewin Kłodzki, w miejscach gdzie nie ma możliwości zastosowania tradycyjnego oświetlenia.
Przeznaczenie	Zapewnienie dodatkowego oświetlenia
Początek i koniec realizacji	2017-2018
Kwota końcowa i źródło finansowania	1.000.000 zł Budżet gminy, RPO WD 2014-2020
Podmiot wdrażający	Gmina Lewin Kłodzki
Dodatkowe informacje	-

Karta projektu – H

Nazwa	Wyeksplotowanie przestrzeni publicznej rynku Lewina Kłodzkiego
Rodzaj projektu	Infrastrukturalny
Cel	Celem projektu jest zagospodarowanie obszaru rynku Lewina Kłodzkiego m.in. poprzez działania z zakresu małej architektury. W rezultacie uwypuklona ma zostać atrakcyjność turystyczna i inwestycyjna miejscowości.
Przeznaczenie	Poprawa estetyki miejscowości w celu podniesienia jej atrakcyjności turystycznej.
Początek i koniec realizacji	2017-2018
Kwota końcowa i źródło finansowania	1.000.000 zł budżet gminy, RPO WD 2014-2020
Podmiot wdrażający	Gmina Lewin Kłodzki
Dodatkowe informacje	W ramach realizacji projektu zaplanowane są m.in. inwestycje mające na celu uporządkowanie zieleni oraz budowa fontanny.

Karta projektu – I

Nazwa	Rewitalizacja i termomodernizacja budynków mieszkalnych Wspólnot Mieszkaniowych w Lewinie Kłodzkim
Rodzaj projektu	Infrastrukturalny
Cel	Cele projektu jest remont budynków mieszkalnych Wspólnot Mieszkaniowych w Lewinie Kłodzkim.
Przeznaczenie	Szczególną uwagą objęte będą działania sprzyjające poprawie struktury społecznej m.in. poprzez likwidację negatywnych zjawisk społecznych i poprawę bezpieczeństwa.
Początek i koniec realizacji	2017-2020
Kwota końcowa i źródło finansowania	5.000.000 zł budżet gminy, RPO WD 2014-2020
Podmiot wdrażający	Gmina Lewin Kłodzki
Dodatkowe informacje	-

5.2. HARMONOGRAM REALIZACJI PROJEKTÓW W RAMACH POM LEWIN KŁODZKI NA LATA 2016-2020

PROJEKT	OKRES REALIZACJI (rok)				
	2016	2017	2018	2019	2020
A - Termomodernizacja i modernizacja budynku Zespołu Szkolno –Przedszkolnego w Lewinie Kłodzkim					
B - Place rekreacyjno –sportowe w gminie Lewin Kłodzki					
C - Rozbudowa zaplecza sportowo – rekreacyjnego przy Zespole Szkolno – Przedszkolnym w Lewinie Kłodzkim – II etap					
D - Modernizacja dróg gminnym położonych w miejscowości Lewin Kłodzki					
E - Centrum społeczno – kulturalno – edukacyjne w Lewinie Kłodzkim					
Ścieżka rowerowa na terenie Gminy Lewin Kłodzki					
G - Zastosowanie lamp solarnych na terenie Gminy Lewin Kłodzki					
H - Wyeksplotowanie przestrzeni publicznej rynku					
I - Rewitalizacja budynków mieszkalnych					

5.3. Wdrażanie i monitorowanie POM Lewin Kłodzki

Tab.10. Harmonogram wdrażania POM Lewin Kłodzki

ZADANIE	ODPOWIEDZIALNI	TERMIN REALIZACJI
1. Przedłożenie informacji dot. Planu Odnowy Miejscowości przedstawicielom Zebrania Wiejskiego	Wójt	X 2015
2. Uchwalenie Planu Odnowy Miejscowości przez Zebranie Wiejskie	Zebranie Wiejskie	XI 2015
3. Zatwierdzenie Planu Odnowy Miejscowości na Sesji Rady Gminy	Rada Gminy	XI 2015
4. Umieszczenie POM na stronie internetowej urzędu	Wójt	XII 2015
5. Opracowanie dokumentacji technicznych ze szczególnym uwzględnieniem projektów i zadań mogących uzyskać wsparcie z funduszy strukturalnych	Wójt	Od XII 2015
6. Realizacja zadań określonych poszczególnymi projektami zgodnie z harmonogramem	Wójt, Zespół ds. POM	do roku 2020

Wójt i Zespół ds. POM są odpowiedzialni za opracowanie dokumentu i zarządzanie całym procesem wprowadzania planu w życie, ustalaniem harmonogramu prac, kontakty z gminą i społecznością lokalną oraz innymi instytucjami zaangażowanymi w proces realizacji odnowy miejscowości.

Wdrażanie Planu Odnowy Miejscowości jest procesem ciągłym, który wymaga systematyczności. Z tego powodu istotnym jest podział obowiązków oraz organizowanie cyklicznych spotkań roboczych. Postęp realizacji inwestycji będzie oceniany co najmniej raz do roku, na zebraniach Rady Gminy. W razie potrzeby zostaną przeprowadzone aktualizacje dokumentu. Ewaluacja projektu będzie dokonywana poprzez ocenę realizacji założonych celów i zadań.

Podstawowymi zadaniami monitorowania POM będą:

1. Przekładanie raportów z przebiegu realizacji projektów i zadań zamieszczonych w POM (co pół roku). Odpowiedzialnymi za to zadanie będą: Rada Sołecka, Zespół ds. POM, eksperci zewnętrzni.
2. Ocena realizacji POM (zostanie złożona przed sesją absolutoryjną każdego roku). Odpowiedzialnymi za to zadanie będą: Rada Sołecka, Zespół ds. POM, eksperci zewnętrzni.
3. Organizacja debat strategicznych (organizowane raz w roku). Odpowiedzialnymi za to zadanie będą: Rada Sołecka, Zespół ds. POM, eksperci zewnętrzni.

5.4 Opis i charakterystyka obszarów o szczególnym znaczeniu dla zaspokajania potrzeb mieszkańców, sprzyjających nawiązywaniu kontaktów społecznych ze względu na ich położenie oraz cechy funkcjonalno – przestrzenne

Obszarem o szczególnym znaczeniu dla mieszkańców Gminy Lewin Kłodzki sprzyjającym nawiązywaniu kontaktów społecznych są: Zespół Szkolno-Przedszkolny, Biblioteka Gminna oraz obiekty sportowe, zwłaszcza boisko i hala sportowa. Obiekty te, oprócz podstawowych funkcji, pełnią rolę lokalnego centrum kulturowego i społecznego, są miejscem spotkań mieszkańców jak i organizacji cyklicznych imprez plenerowych.

Kierunki działań określone w Planie Odnowy Miejscowości przewidują inwestycje w istniejącą infrastrukturę (ZSP), rozbudowę obszarów rekreacyjno-sportowych, Istotnym elementem w kwestiach aktywizacji i partycypacji mieszkańców jest budowa centrum społeczno-kulturalno-edukacyjnego w Lewinie Kłodzkim. Obiekt będzie pełnił funkcje świetlicy, biblioteki, sali konferencyjnej i wystawnej. Wielofunkcyjny obiekt przyczyni się do zwiększenia integracji społeczności lokalnej oraz zwiększenia zaangażowania w sprawy miejscowości. Centrum pozwoli także na zagospodarowanie wolnego czasu dzieci i młodzieży, rozwój organizacji społecznych oraz wzrost atrakcyjności miejscowości.

Modernizacja infrastruktury technicznej dróg, budowa nowych ścieżek rowerowych, zagospodarowanie przestrzeni publicznej rynku Lewina wpłyną na poprawę bezpieczeństwa oraz zwiększenie atrakcyjności miejscowości. Przyczynie się to do wyeksponowania walorów turystycznych, zwiększenia atrakcyjności miejscowości i poprawę estetyki.

5.5 Public realtions POM Lewin Kłodzki

Działania upowszechniające zamierzenia POM Lewin Kłodzki wśród społeczności lokalnej, wykonawców tego planu oraz osób zainteresowanych będą wykorzystywały następujące formy komunikacji społecznej: prasa lokalna, internet oraz promocja bezpośrednia.

PRASA LOKALNA	INTERNET	PROMOCJA BEZPOŚREDNIA
<p>Informacje na temat realizacji poszczególnych zadań w ramach POM Lewin Kłodzki będą cyklicznie zamieszczane, w wydawanym kwartalnie, Biuletynie Gminy.</p>	<p>Strona WWW Urzędu Gminy w Lewinie Kłodzkim będzie miejscem, w którym zostaną umieszczone wszelkie informacje dot. POM, jego wdrażania i monitorowania. Dokument w wersji .pdf będzie dostępny w ramach obsługiwanej przez samorząd lokalny domeny www.lewin-klodzki.pl. Strona ta zatem będzie podstawowym miejscem informacji dot. POM Lewin Kłodzki. Jej zaletą jest powszechny i szeroki dostęp oraz łatwość modyfikowania jej treści.</p>	<p>Promocja bezpośrednia będzie skierowana do wybranych, potencjalnych wykonawców, inwestorów zidentyfikowanych na podstawie analizy przedsięwzięć inwestycyjnych zawartych w POM Lewin Kłodzki.</p> <p>Działania zatem będą polegać na bezpośrednim zapraszaniu do negocjacji wybranych podmiotów, mogących być partnerami w realizacji poszczególnych projektów POM Lewin Kłodzki.</p>